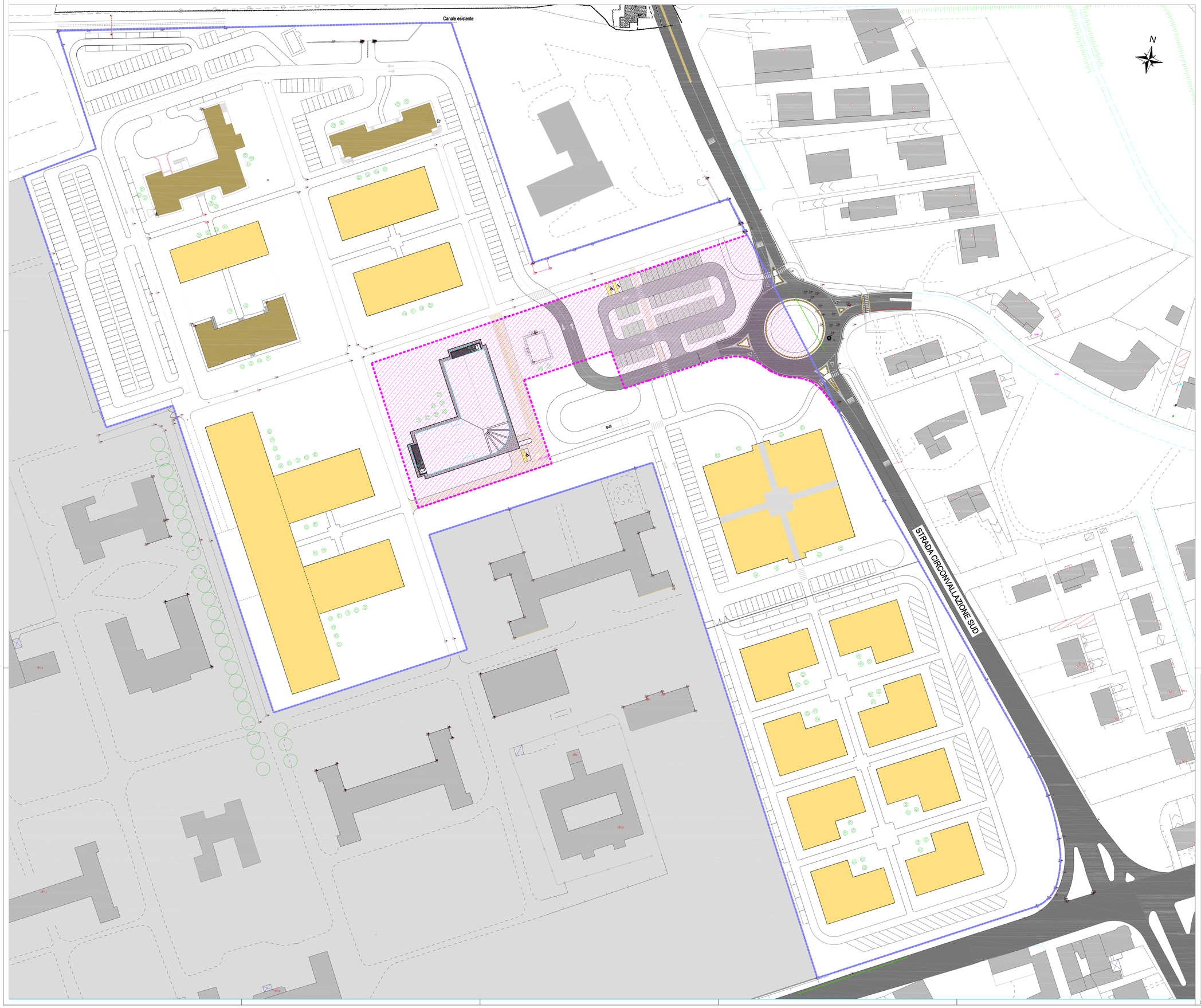

SCHEMA TIPO VASCHE DISPERDENTI

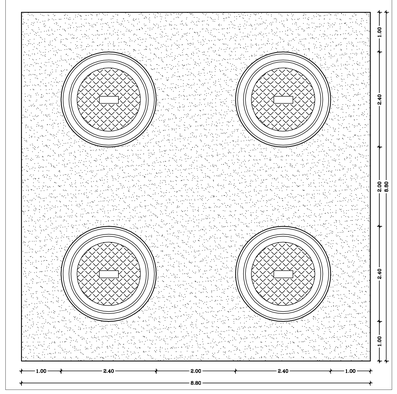

Codice Articolo	Diam. Interno (Cm) ø	Diam. Esterno (Cm) ø	Altezza (Cm)	Capacità (l)	Sup.servita a permeabilità Bassa / Media / Alta	Peso (Kg)
Vedi singoli articoli	100	117	200	1576	175 / 280 / 700	1025
Vedi singoli articoli	100	117	250	1965	215 / 350 / 870	1235
Vedi singoli articoli	100	117	300	2358	260 / 420 / 1045	1445
Vedi singoli articoli	125	143	200	2452	315 / 510 / 1270	1495

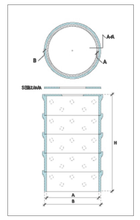

SCHEMA PER IL DIMENSIONAMENTO POZZI PERDENTI

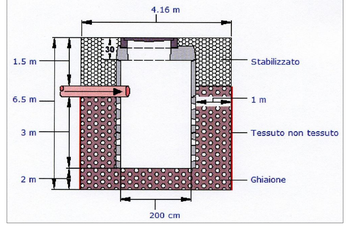

LEGENDA

LA POSIZIONE DEI POZZI DISPERDENTI SONO INDICATIVE E SARANNO DEFINITE IN FUNZIONE DELLA GEOMETRIA DEI PLUVIALI

PROGETTO DI RIQUALIFICAZIONE URBANA "GREEN PARK" in Località Dosso del Corso (MN)

PIANO ATTUATIVO

STUDIO NICCHIO ARCHITETTURA

SEDE: Via G. Verdi n° 6, 46037 Roncoferraro (MN)
Tel. 0376663233 Fax 0376664067
E-mail: architettura@studionicchio.it

in collaborazione con: POLITECNICO DI MILANO

Ubicazione:
Regione: LOMBARDIA
Provincia: MANTOVA
Comune: MANTOVA
Strada: Circovallazione Sud

Orientamento:

Committente:
GREEN PARK s.r.l.
Sede Legale: Via Nenni - Mantova

Codice Progetto: 082-ONP-0067-Y09-AE20

Verificato da: Geom. Papotti Luca

Tipo di Progetto:
- PROGETTO PRELIMINARE
- PROGETTO DEFINITIVO
- PROGETTO ESECUTIVO
- PROGETTO DI VARIANTE

Disegnatori: Geom. Papotti Luca; Nicchio Davide

Progettista:

Direttore dei Lavori:

Programma origine	AUTOCAD LT 2011	Nome file	2014-01-27_Tav_ _ - Planimetria.dwg	Sostituisce file	

Codice Elaborato	Data emissione	Oggetto della revisione
Pa08.m-R00	14 Novembre 2013	Emissione
Pa08.m-R00	15 gennaio 2014	Inserito aggiornamenti come da note Comune (Rif. PG 44691/2013 del 19-12-13)

Elaborato:
PIANO ATTUATIVO
PLANIMETRIA SCARICHI METEORICHE IN POZZI DISPERDENTI E PARTICOLARI

Tavola: Pa08.m

Scale: 1:500

A termini di legge è vietato riprodurre o comunicare a terzi il contenuto del presente elaborato grafico