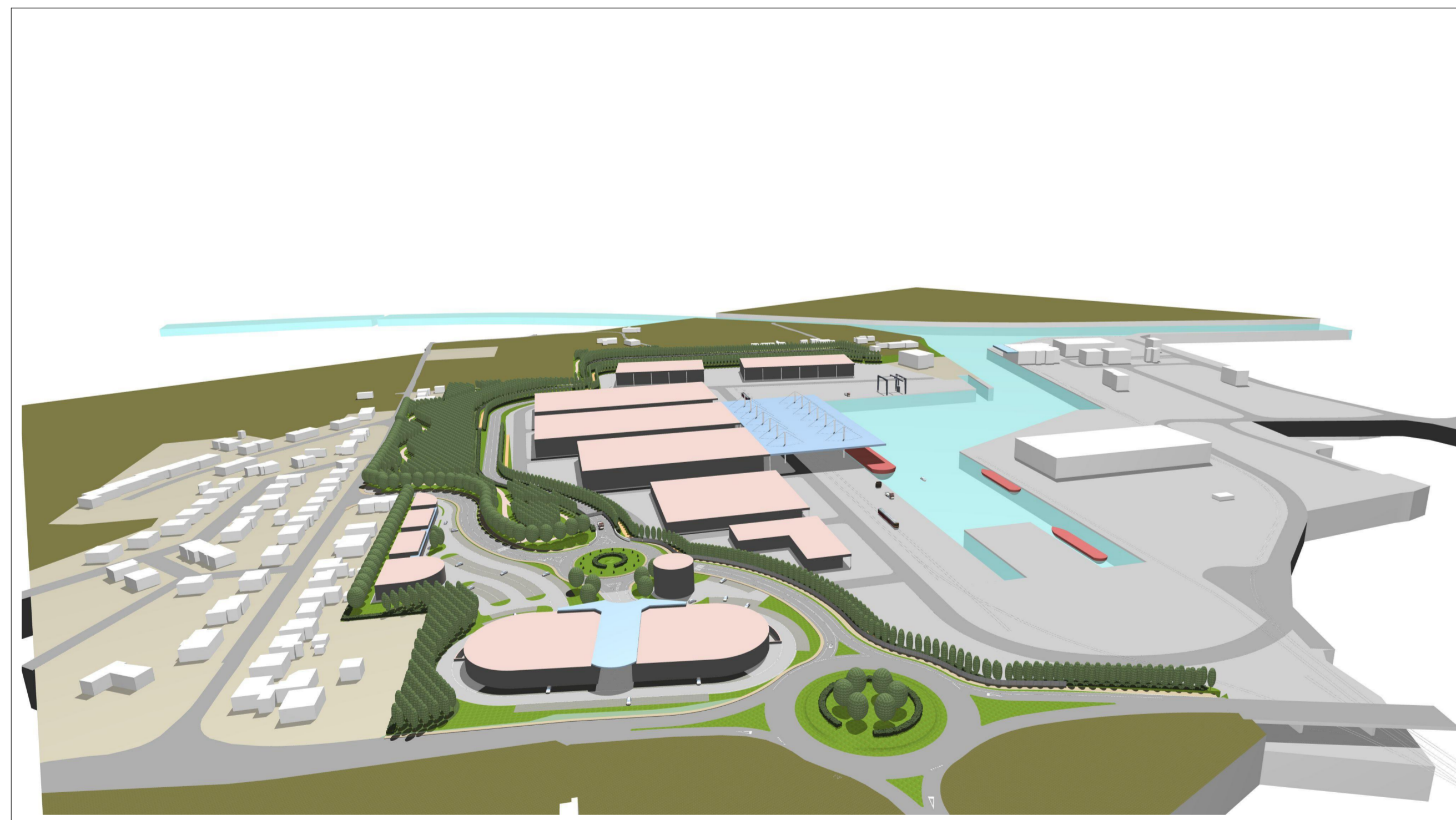


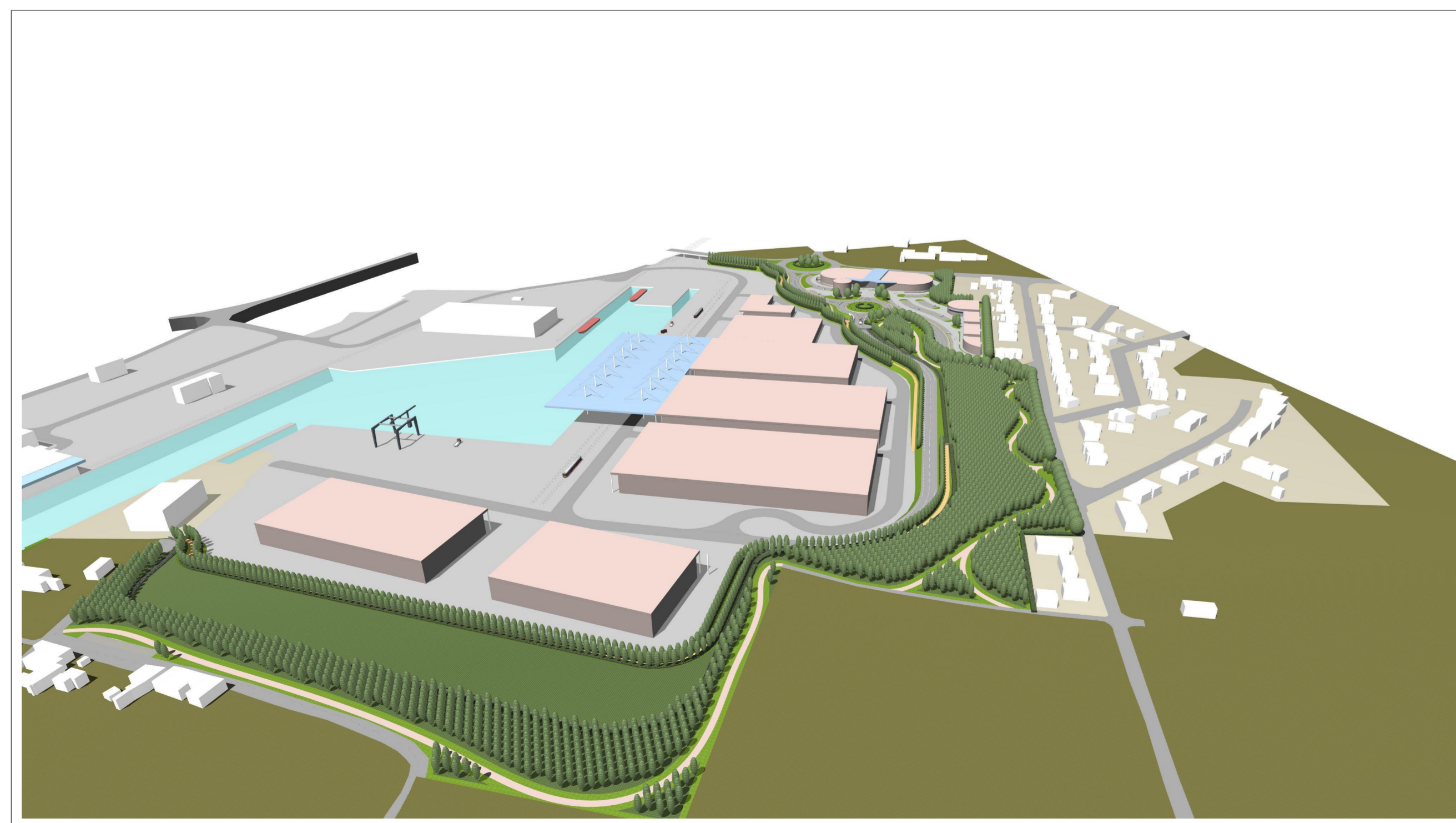
Vista generale da ovest



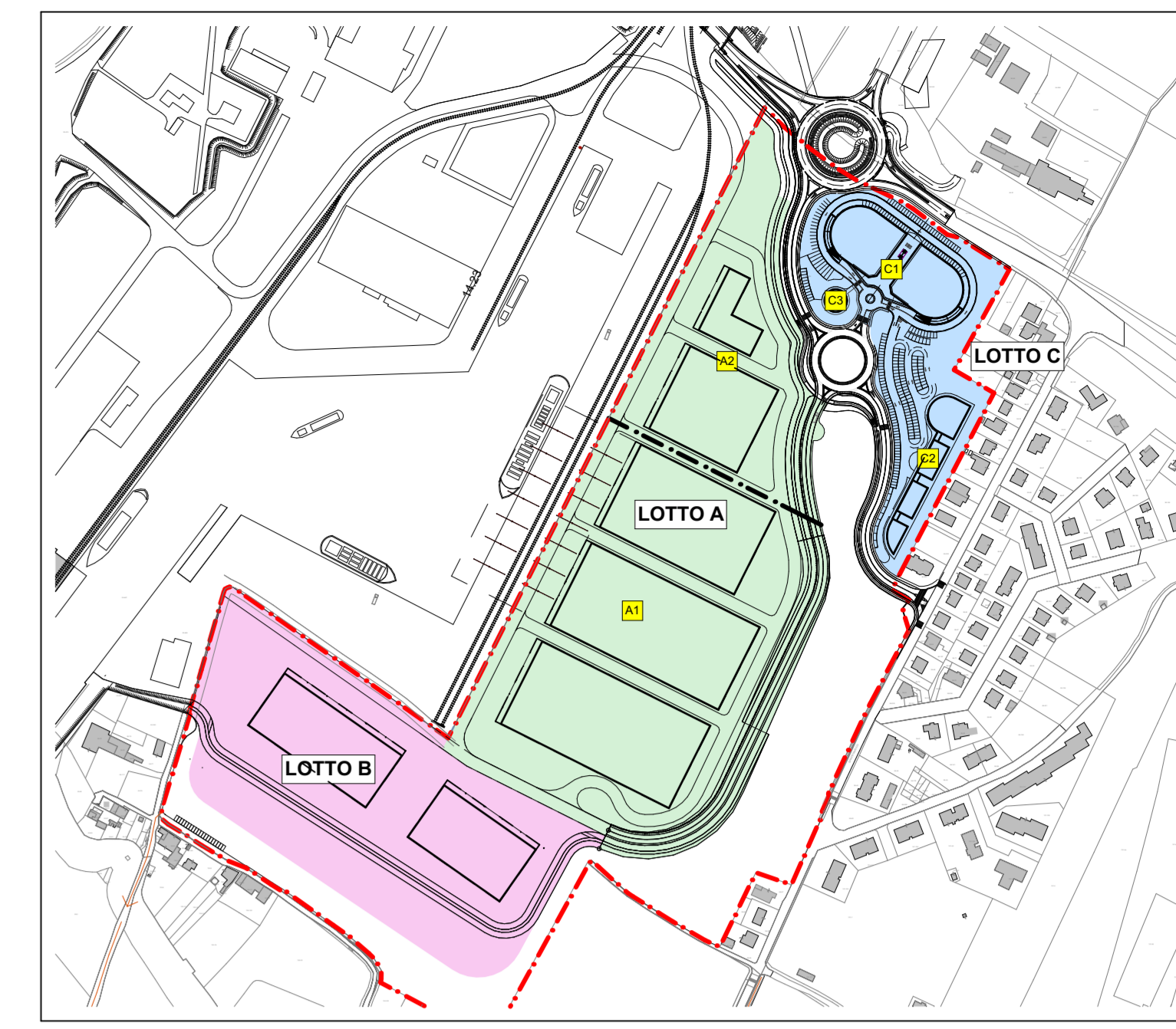
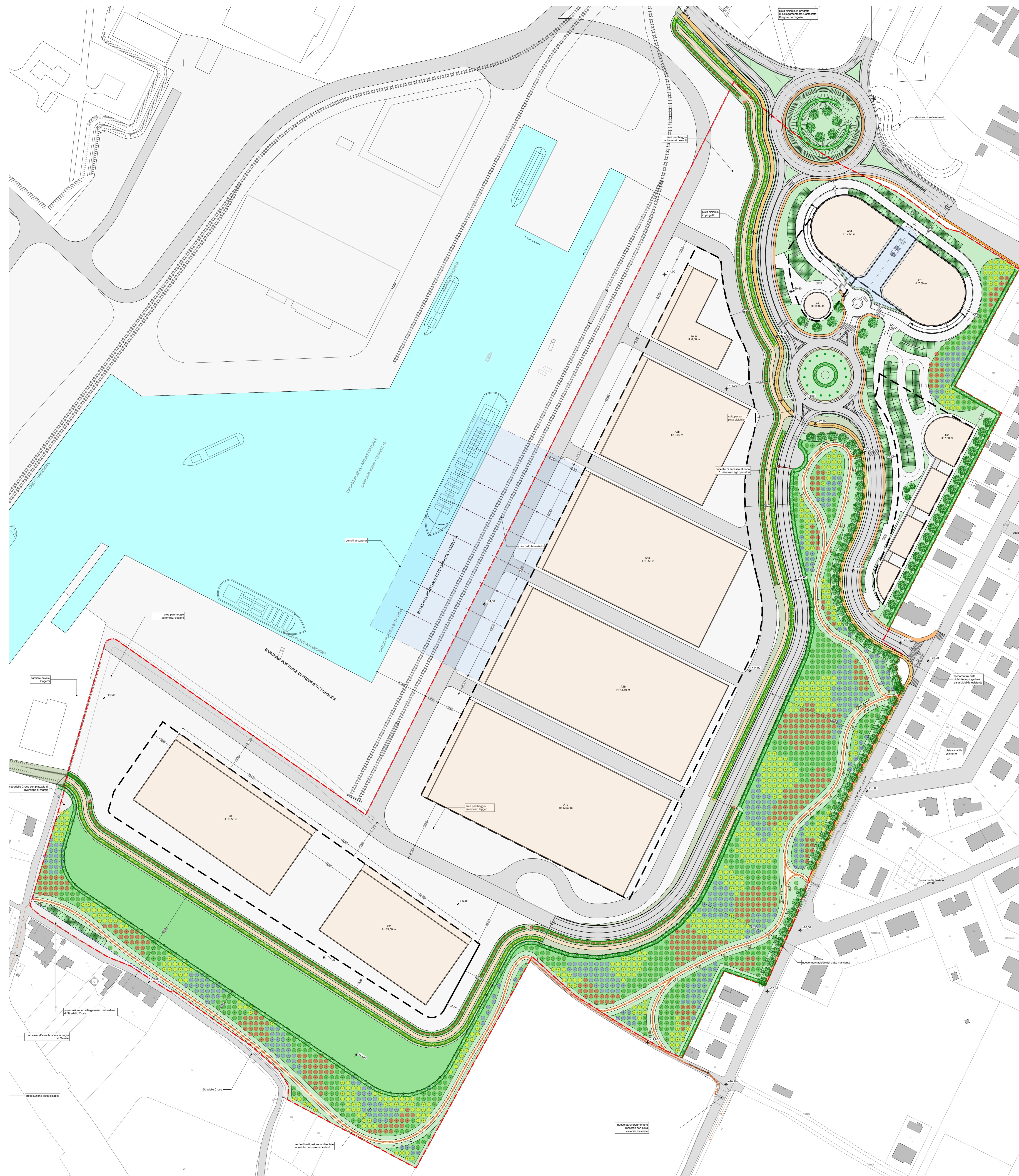
Vista generale da est



Vista generale da nord



Vista generale da sud



Key plan lotti con settori

PERIMETRO DEL PIANO ATTUATIVO
Legenda pe 1000 1:1000

RECINZIONE PORTO (3° LOTTO)

--- LIMITE MASSIMO INCAMBIO FABBRICATI

■ SAGOMA INDICATIVA DEI FABBRICATI (con indicazione dei settori)

PERCORSO CICLOPEDONALE PARCO in terra stabilizzata/autobiscari

PERCORSO DI SERVIZIO MANUTENZIONE SCARPATA in terra stabilizzata

ALBERO IMPIANTO BOSCO/ALBERO FILARE BOSCO (mazzuato, lat., Albero variegato - Corno bianco - Corno - Farnia VALURITONDA OST - Iglie passo Im - NOTONDA INTERM. - Tasso

● ALBERO ● CACTO ● FANCIANA ● PANCHINA

● PORTABICICLETTE

● ILLUMINAZIONE CICLABILE

● CESTINO

--- GUARD-RAIL

ASFALTO STRADE colorato in verde con resine per loti A e B

ASFALTO PIAZZALI colorato in verde con resine per loti A e B

VERDE A PRATO/ SCARPATE A PRATO

POSTI AUTO IN SUPERFICIE DRENANTE greenbook o autobiscari

PENGLINE

VERDE A BOSCO

MARCIAPEDI in masselli autobiscari di CLS

CICLABILE (in strada "Orsoline" e "Formigoni") in masselli autobiscari di CLS

Legenda pe 1000 1:1000

PORTO DI VALDARO
PIANO ATTUATIVO "VALDARO 3"



Comune di Mantova Provincia di Mantova Regione Lombardia

Progettista: archiLABO
Architetto Roberto Vagni
progettazione@archilabo.it

Co-progettista: VALLAN INFRASTRUTTURE s.p.a.
IMMOBILIARE G.T. s.r.l.
CAVE G.T. s.r.l.

PIANO ATTUATIVO "VALDARO 3" in variante al PGT
Tavola oggetto: Planivolumetrico descrittivo con viste generali
Tavola n°: 8.2

MODIFICHE IN ACCOGLIMENTO DELLE PRESCRIZIONI DEL PARERE DI COMPATIBILITA' AMBIENTALE VAS DEL 04.08.2014 ppg 312012014
Scale: PV_09/02 p10 27/10/2014 1:5000, 1:1000, 1:4166,667