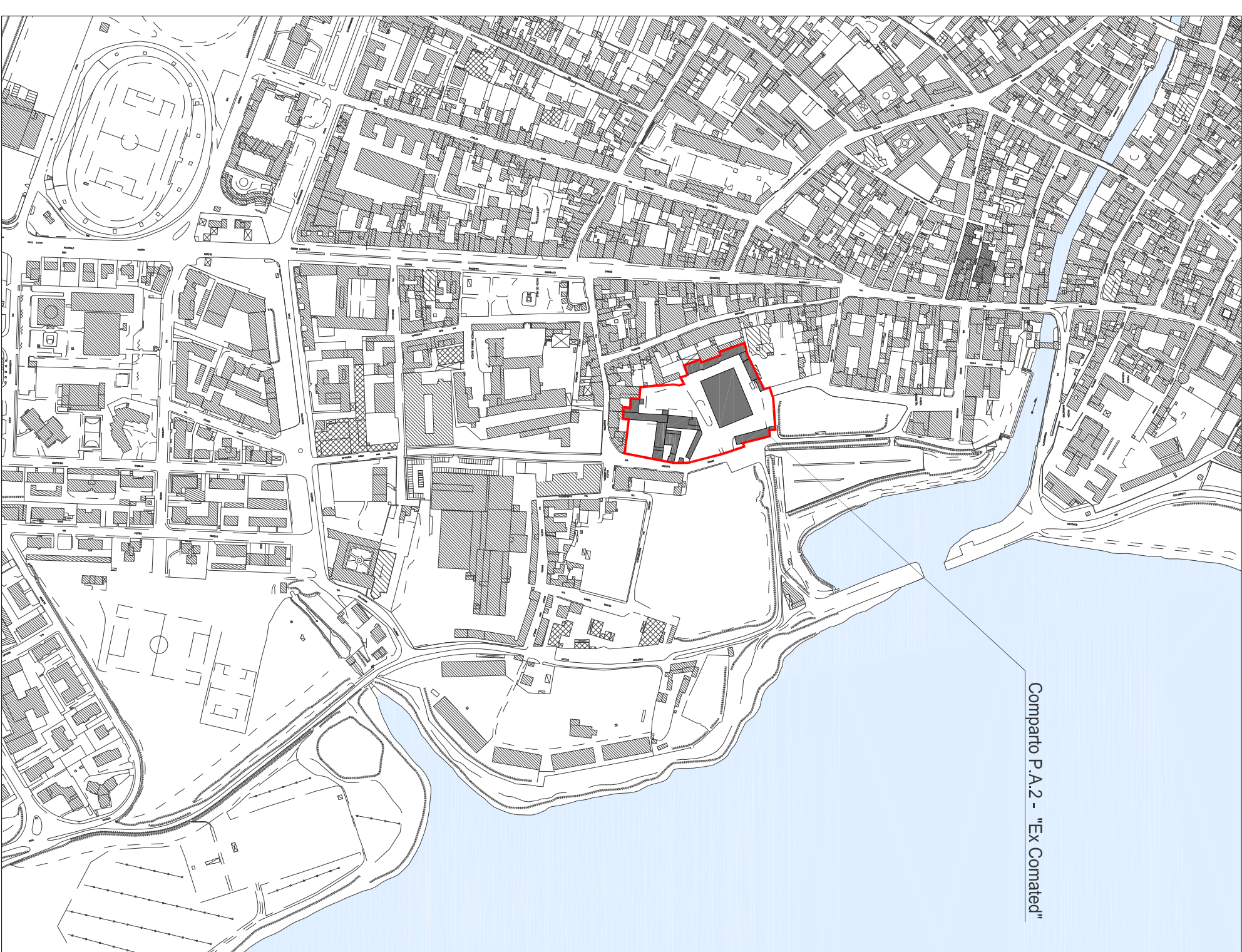
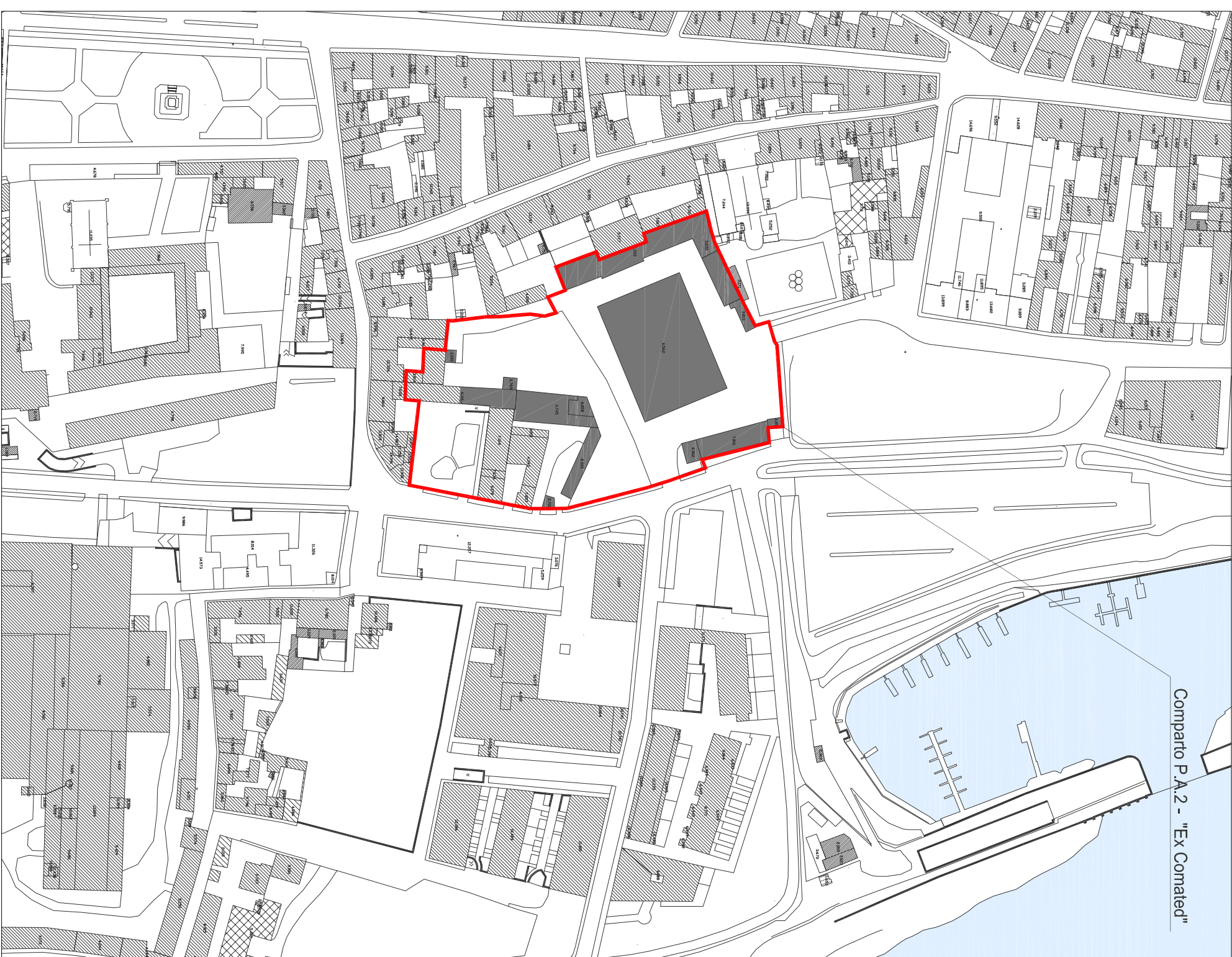


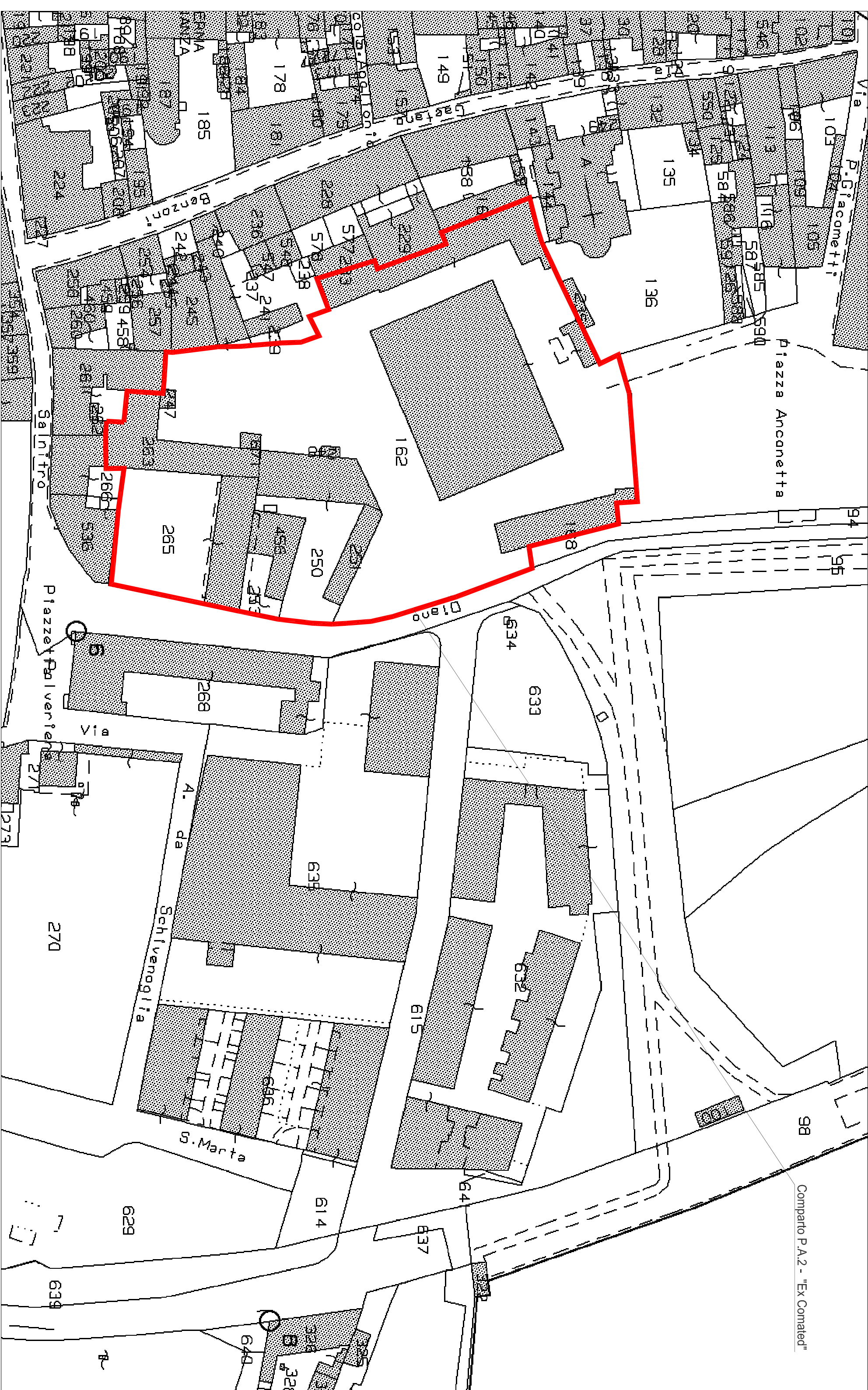
INQUADRAMENTO GENERALE - SCALA 1:5000



PLANIMETRIA GENERALE SU BASE AEROFOTOGRAFOMETRICO - SCALA 1:2000



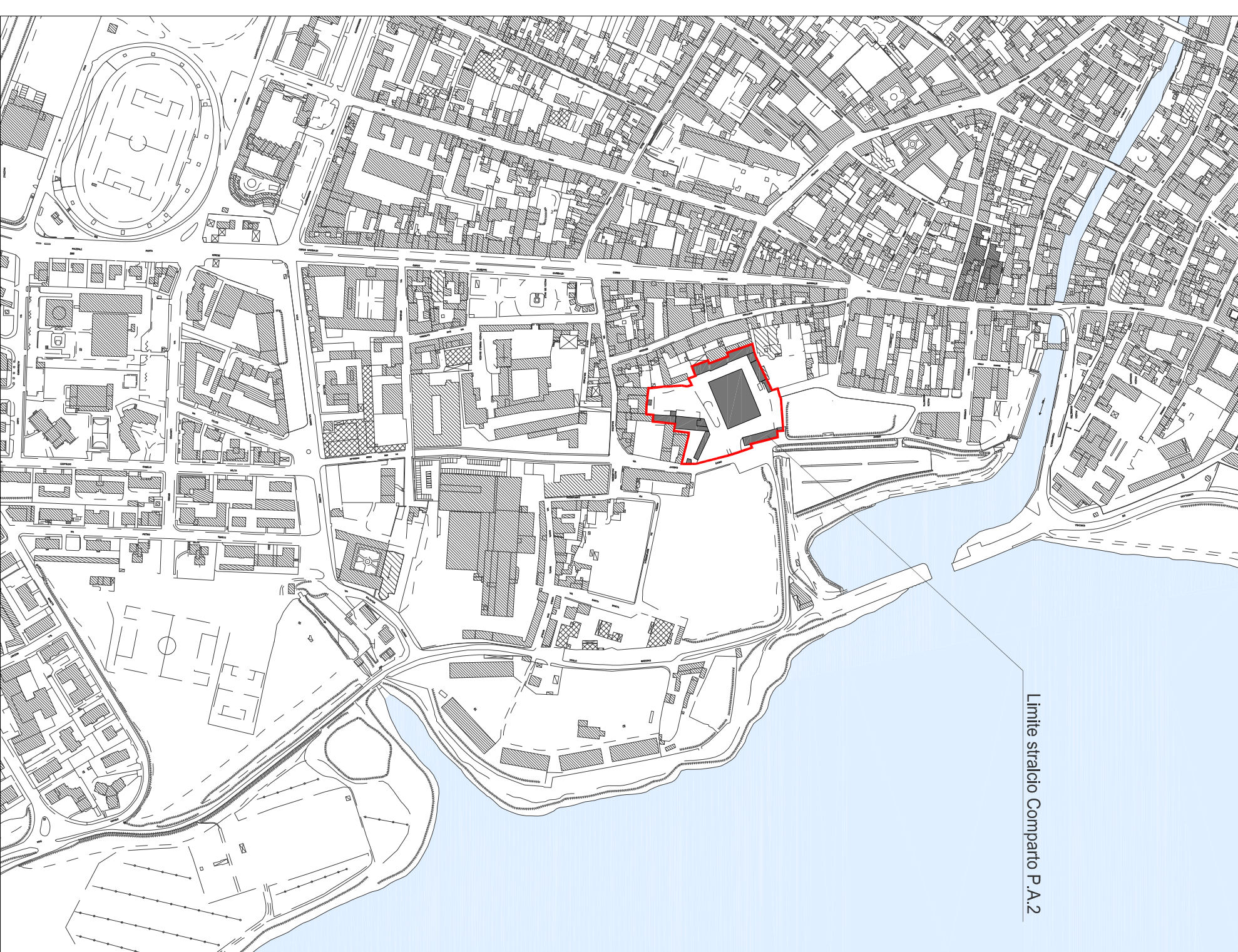
ESTRATTO CATASTALE - SCALA 1:1000



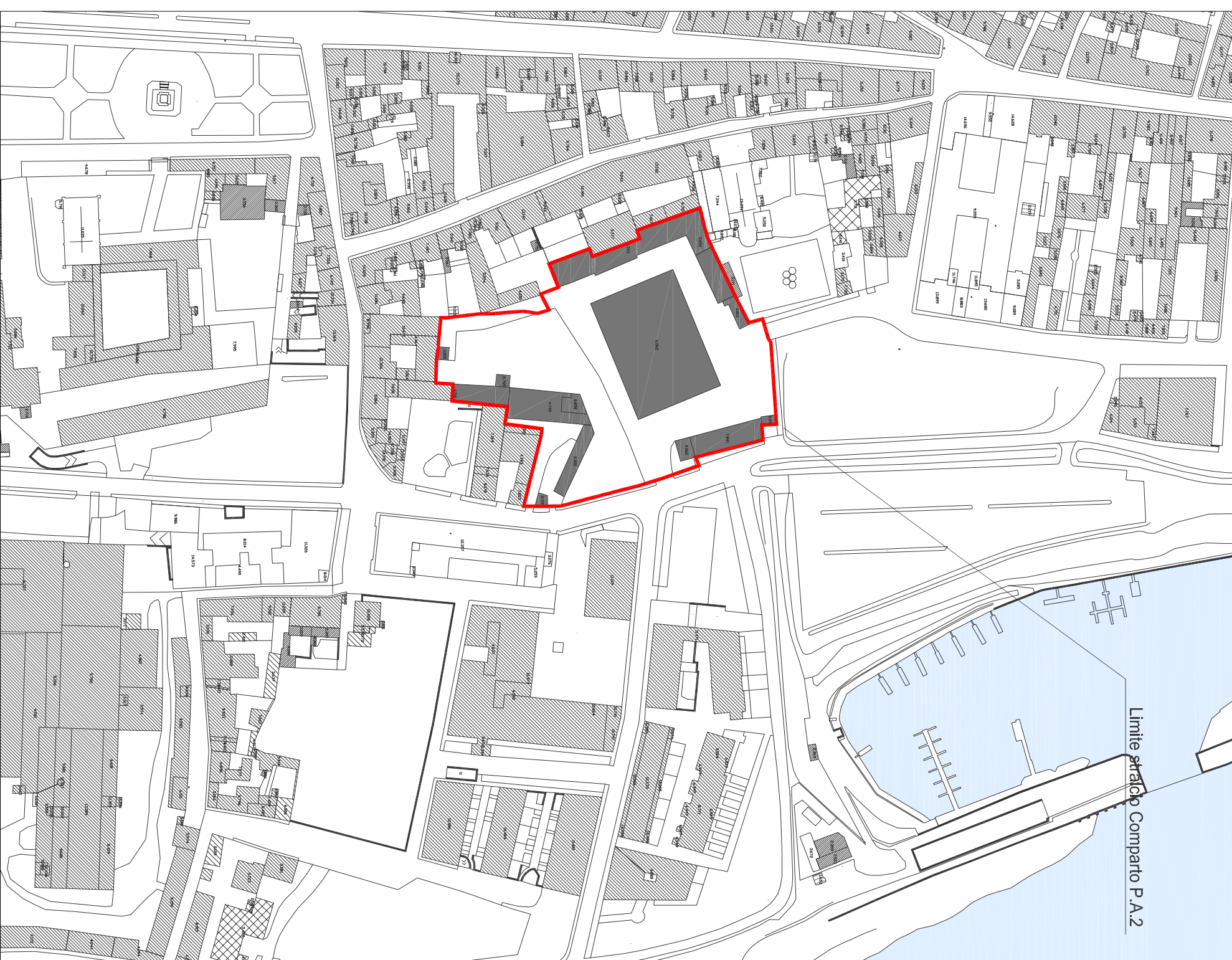
| Foglio | Particella | Sub. | Proprietà |
|--------|------------|----------|---|
| 55 | 102 | | |
| 55 | 168 | | |
| 55 | 247 | 2 | IMMOBILIARE PORTO CATENA corso Vittorio Emanuele II, n° 21 - Mantova |
| 55 | 250 | 1 | |
| 55 | 251 | 1 | |
| 55 | 263 | 306 | |
| 55 | 671 | | |
| 55 | 263 | 330/2016 | MARCHINI ELIO MARCHINI SERGIO |
| 55 | 263 | 305 | ZIVIANI GEMMA |
| 55 | 265 | 234 | NIENGA AURELIO |
| 55 | 458 | 345 | GUERCIERI LIDIA |

STRALCIO COMPARTO P.A.2 - NUOVO LIMITE

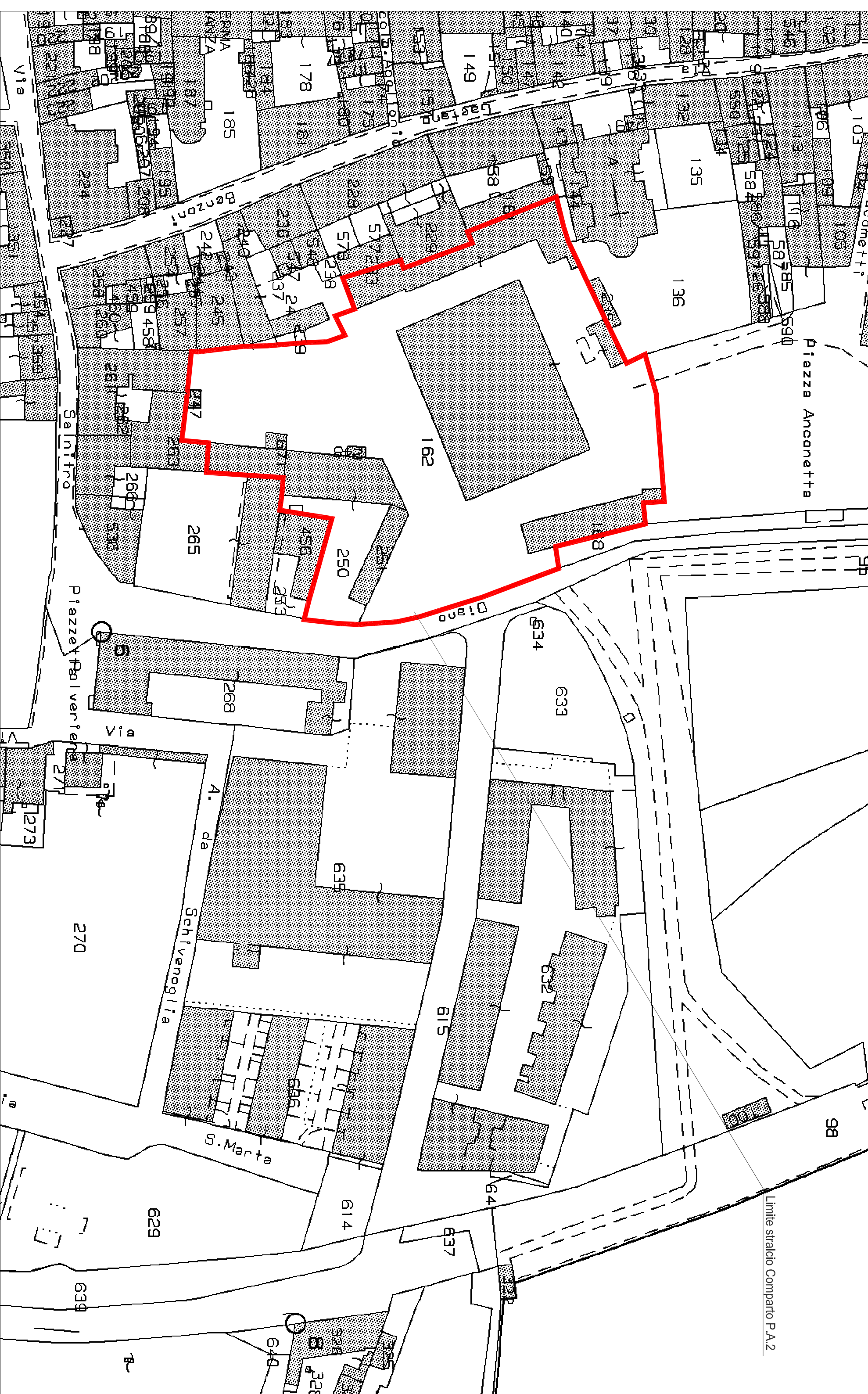
INQUADRAMENTO GENERALE - SCALA 1:5000



PLANIMETRIA GENERALE SU BASE AEROFOTOGRAFOMETRICO - SCALA 1:2000



ESTRATTO CATASTALE - SCALA 1:1000



| Foglio | Particella | Sub. | Proprietà |
|--------|------------|------|---|
| 55 | 250 | 1 | |
| 55 | 251 | 1 | |
| 55 | 162 | | |
| 55 | 168 | | |
| 55 | 263 | 306 | IMMOBILIARE PORTO CATENA corso Vittorio Emanuele II, n° 21 - Mantova |
| 55 | 247 | 2 | |
| 55 | 671 | | |
| 55 | 238 | 1 | |

Comune di Mantova

Comparto P.A.2

Planificazione attuativa dell'area "Ex Comaled" in variante al P.G.T.
Fiera Catena - Mantova

PROGETTO: IMMOBILIARE PORTO CATENA
corso Vittorio Emanuele II, n° 21 - Mantova

- OGGETTO
- INQUADRAMENTO GENERALE:
 - Planimetria generale del territorio circostante
 - Estratto catastale
 - Perimetro del Piano su base aerofotogrammetrica

PROGETTISTA: ARCH. PAOLO VINCENZI

1 | A.1
A.2
A.3

DATA: 28/2/2016
SCALE: 1/500
1/200
1/1000
1/5000
MARZO 2017