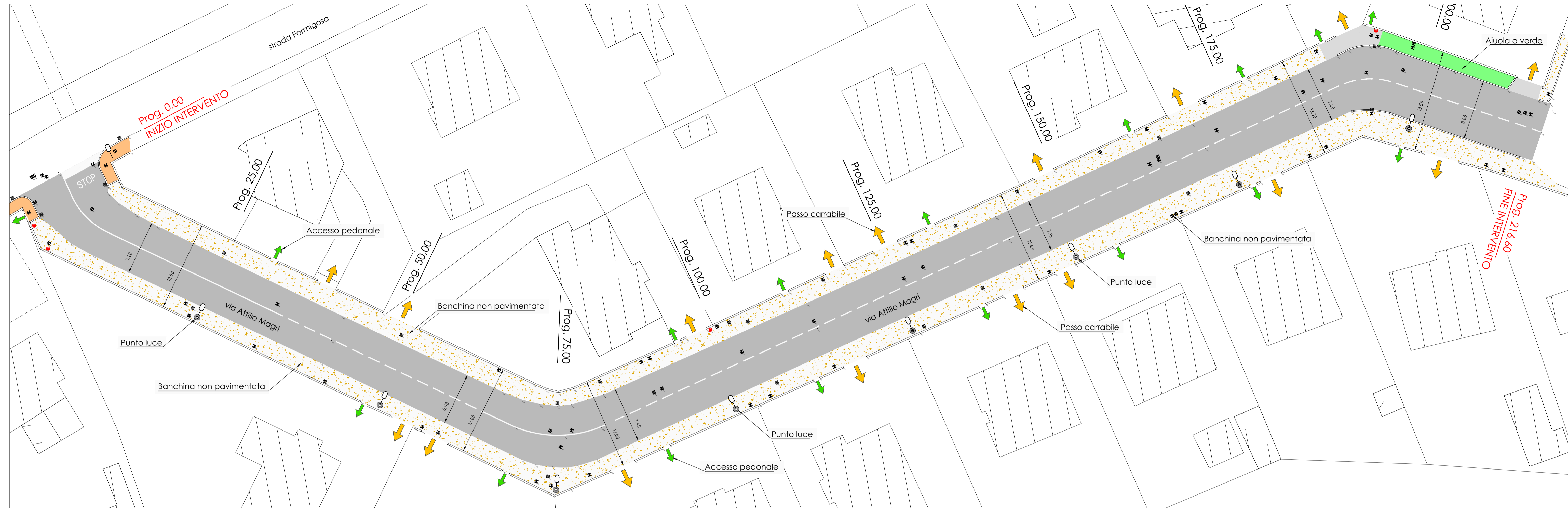

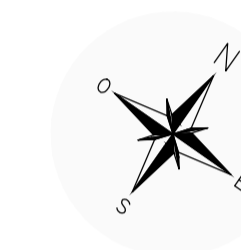


PLANIMETRIA STATO DI FATTO - scala 1:250

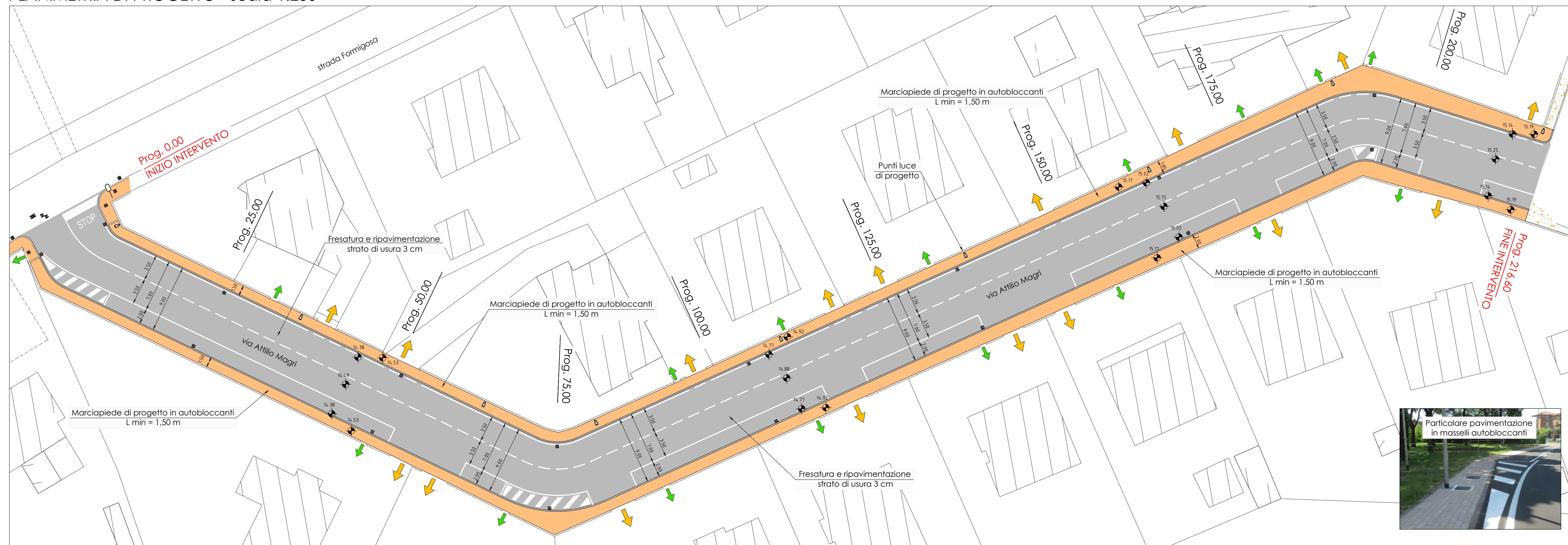


LEGENDA

- Pavimentazione in conglomerato bituminoso
- Pavimentazione in calcestruzzo
- Aiuola a verde
- Segnaletica orizzontale
- Banchina non pavimentata
- Quote rilevate
- Manufatto Telecom/Enel
- Accesso carrabile
- Accesso pedonale
- Marciapiede in masselli autobloccanti
- Punto luce di progetto



PLANIMETRIA DI PROGETTO - scala 1:250



REGIONE LOMBARDA PROVINCIA DI MANTOVA

**COMUNE DI MANTOVA**

**RIQUALIFICAZIONE STRADALE DI AMBITI URBANI**

**INTERVENTI DI MANUTENZIONE e RIQUALIFICAZIONE STRADALE**

**PROGETTO DEFINITIVO - ESECUTIVO**

Intervento:		<b>VIA MAGRI</b>	Elaborato n°		<b>3.1</b>
Elaborato:		<b>PLANIMETRIA STATO DI FATTO e PROGETTO</b>	Scala:		<b>1:250</b>
Opere stradali, infrastrutturali e coordinamenti: <b>Ingegnere STEFANO ROSSI</b> via Vittorini - MANTOVA			COMUNE DI MANTOVA SETTORE LAVORI PUBBLICI Il Responsabile Unico del Procedimento: <b>ingegnere LUCCA BIANCHI</b>		
			Il Dirigente: <b>architetto CARMINE MASTROMARINO</b>		
Collaboratori: Ing. Adele Ceccala Ing. Davide Ongari Geom. Simone Raimondi					
revisione	data	descrizione	verificato	approvato	data:
00	04/2016	Prima emissione	S. Rossi	L. Bianchi	<b>GIUGNO 2016</b>