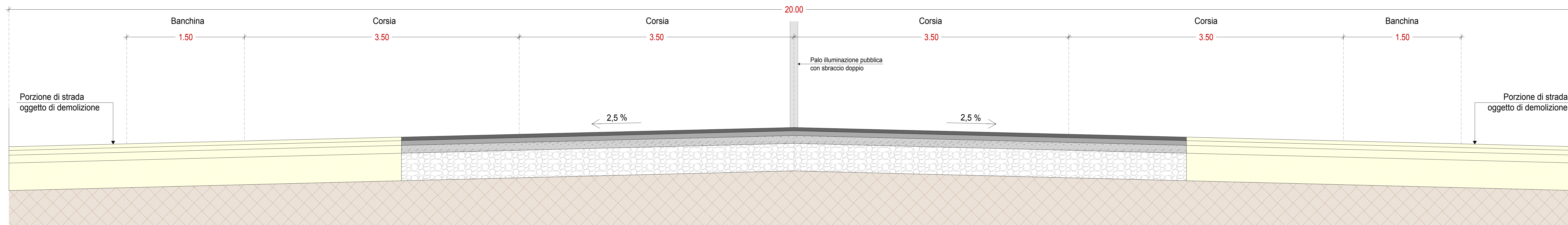
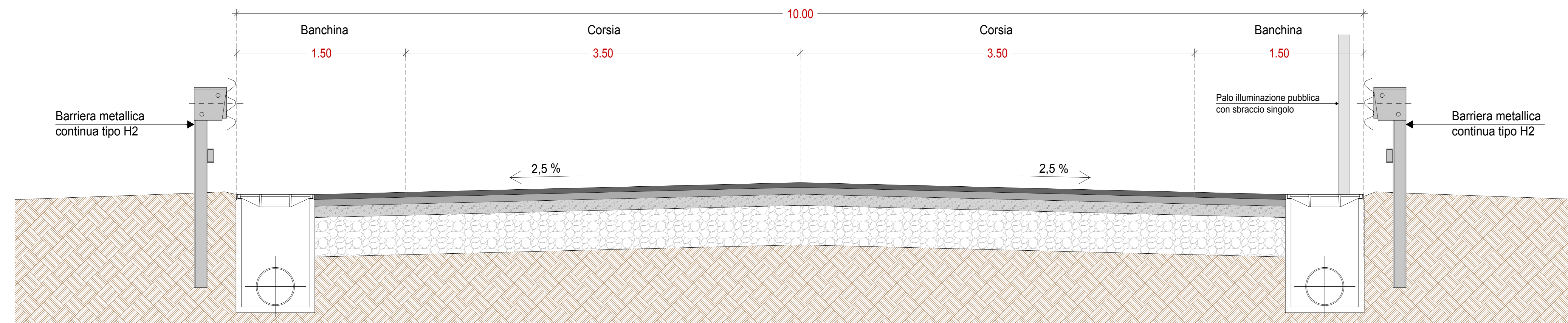


SEZIONE DELLA STRADA DI COLLEGAMENTO INTERNA DI COMPARAZIONE 1:20



SEZIONE DELLA STRADA DI COLLEGAMENTO INTERNA DI PROGETTO 1:20

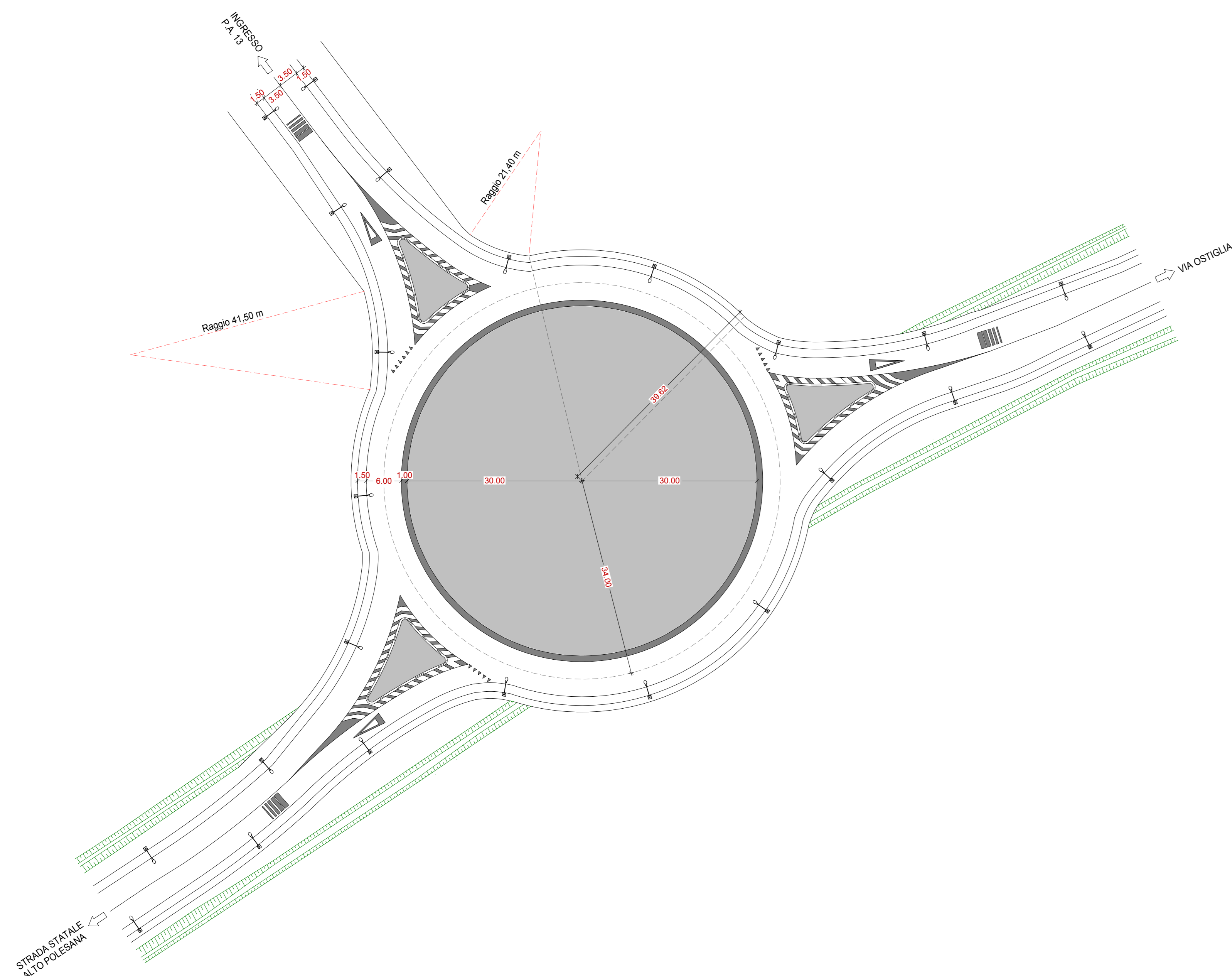


ESTRATTO MAPPA 1:2000

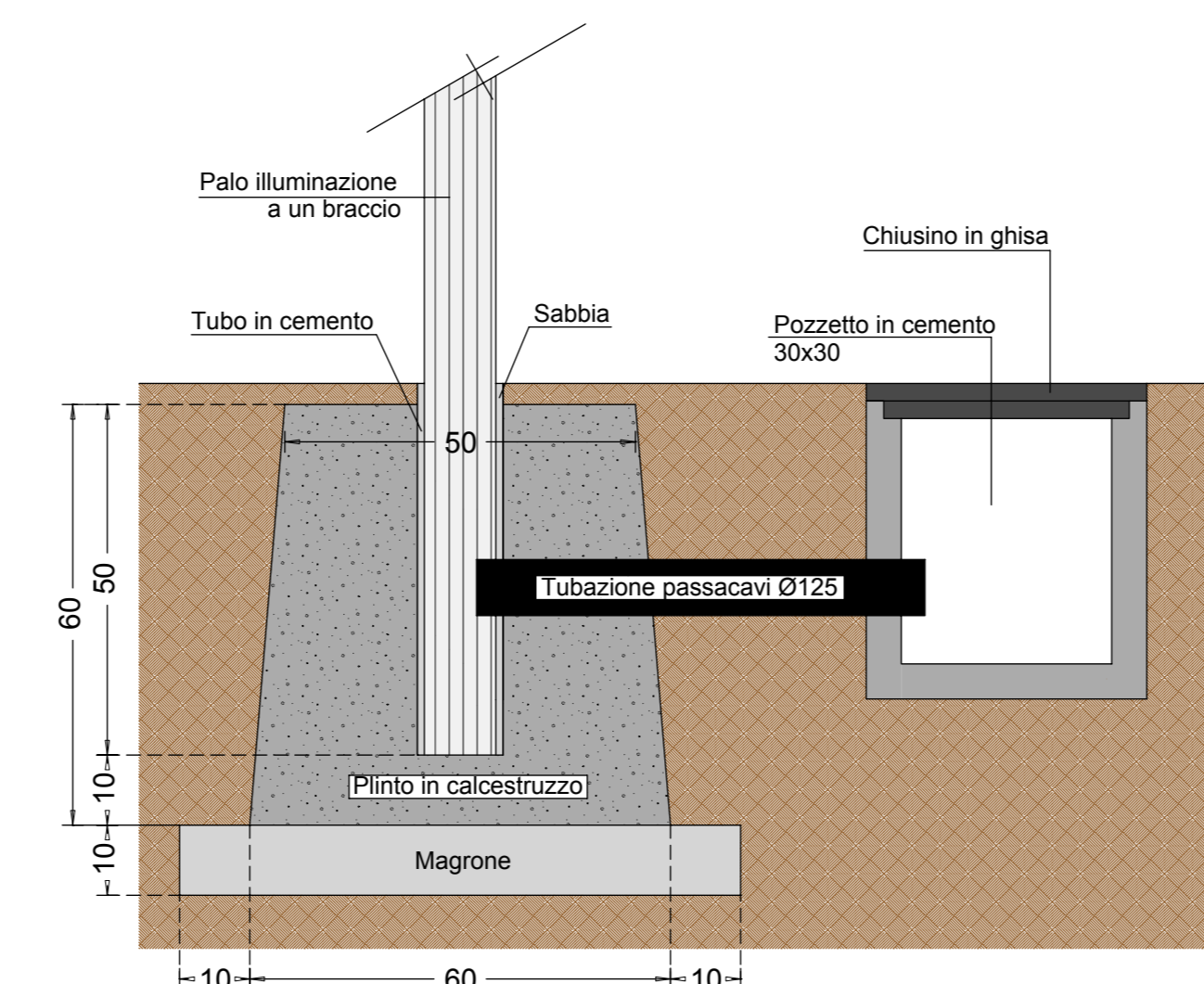


- La rotatoria di progetto insiste sulle seguenti proprietà catastali:
- Foglio 72 mappale 43 intestato a Syndial S.p.A. attività diversificate;
 - Foglio 72 mappale 63 intestato a Provincia di Mantova ramo strade;
 - Foglio 72 mappale 62 intestato a Versalis S.p.A.;
 - Foglio 75 mappale 22 intestato a Versalis S.p.A.;
 - Foglio 72 mappale 277 intestato a Tea Acque S.r.l.;
 - Foglio 75 mappale 229 intestato a Tea Acque S.r.l. .

PARTICOLARE ROTATORIA SU STRADA STATALE ALTO POLESANA 1:500



PARTICOLARE PALO ILLUMINAZIONE 1:10



IL PROGETTO DEFINITIVO / ESECUTIVO DELLA ROTATORIA E DELLA STRADA DI COLLEGAMENTO VERRA' AUTORIZZATO DAL COMPETENTE UFFICIO PROVINCIALE

I DETTAGLI E LA DIMENSIONE DELLA SEZIONE STRADALE DERIVANO DAL PROGETTO DELLE PROVINCE DI MANTOVA

PLANIMETRIA GENERALE DI PROGETTO 1:10000



<p>StudioTecnicoAssociato NEW AZIMUTH Marchina Geom. Angelo e-mail: angelo.marchina@studioazimuth.it Nuccio Geom. Pietro e-mail: pietro.nuccio@studioazimuth.it Via Parma n. 10, 25100 Brescia (BS) 030/3542553</p> <p>Architetto Enrico Salvalai Urbanistica e Architettura Via Navetta n.8, 25050 Zone (BS) cell. 347/7172565 enrico.salvalai@gmail.com</p>					
oggetto Nuovo Piano Attuativo comparto P.A.13 in variante al Piano di Lottizzazione "Olmo Lungo"			Committente e attuatore delle opere EDIL P.F. Via Romanino n. 16 25122 Brescia (BS)		
Particolari delle opere di urbanizzazione primaria di progetto			Lottizzazioni complessive con procure Vedi allegato B.2 - Tabella delle proprietà e delle procure		
comune	Mantova	provincia	Mantova	disegnatore	
scala		aggiornamento	27.11.2015	tavola	A.12