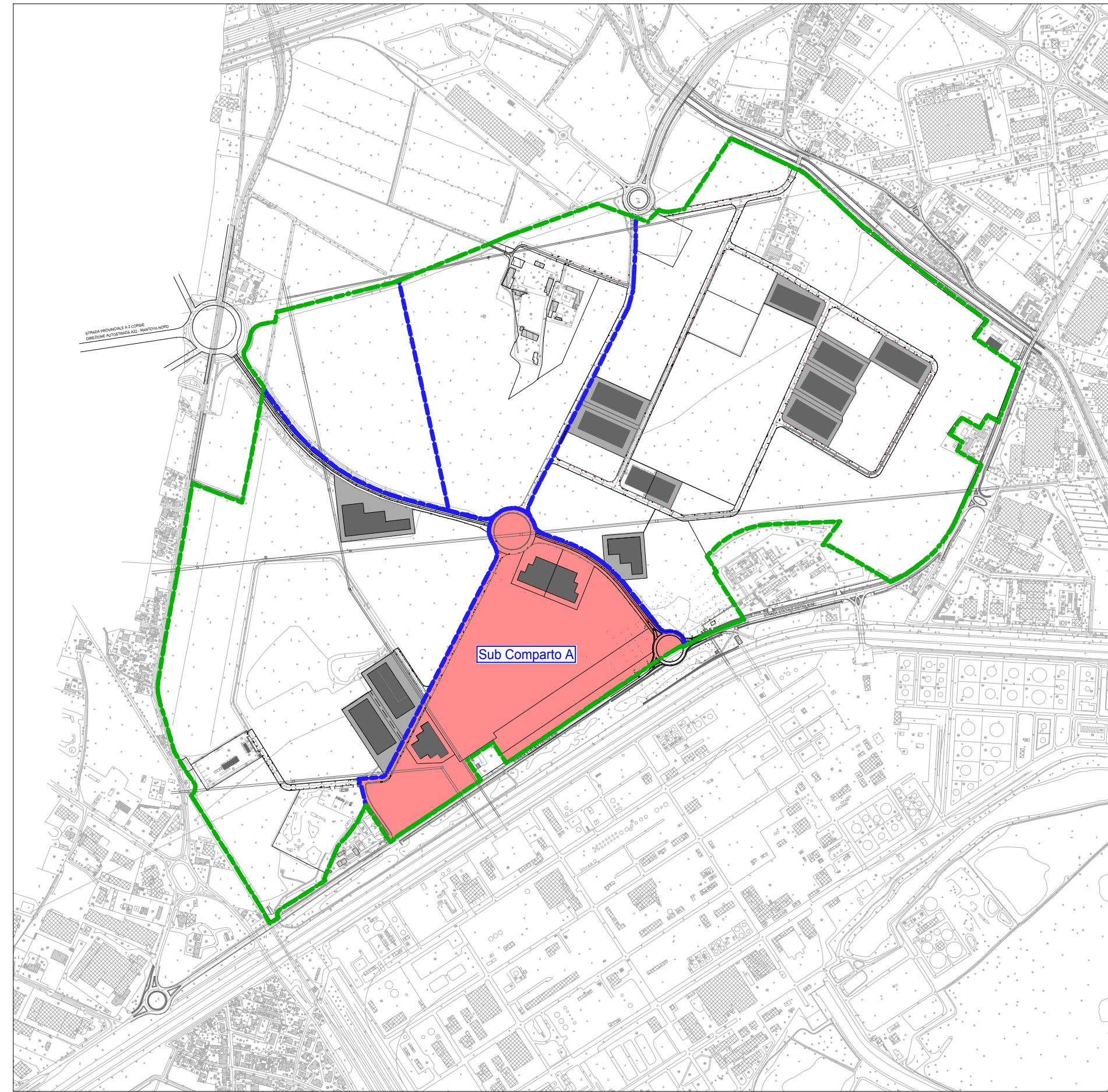
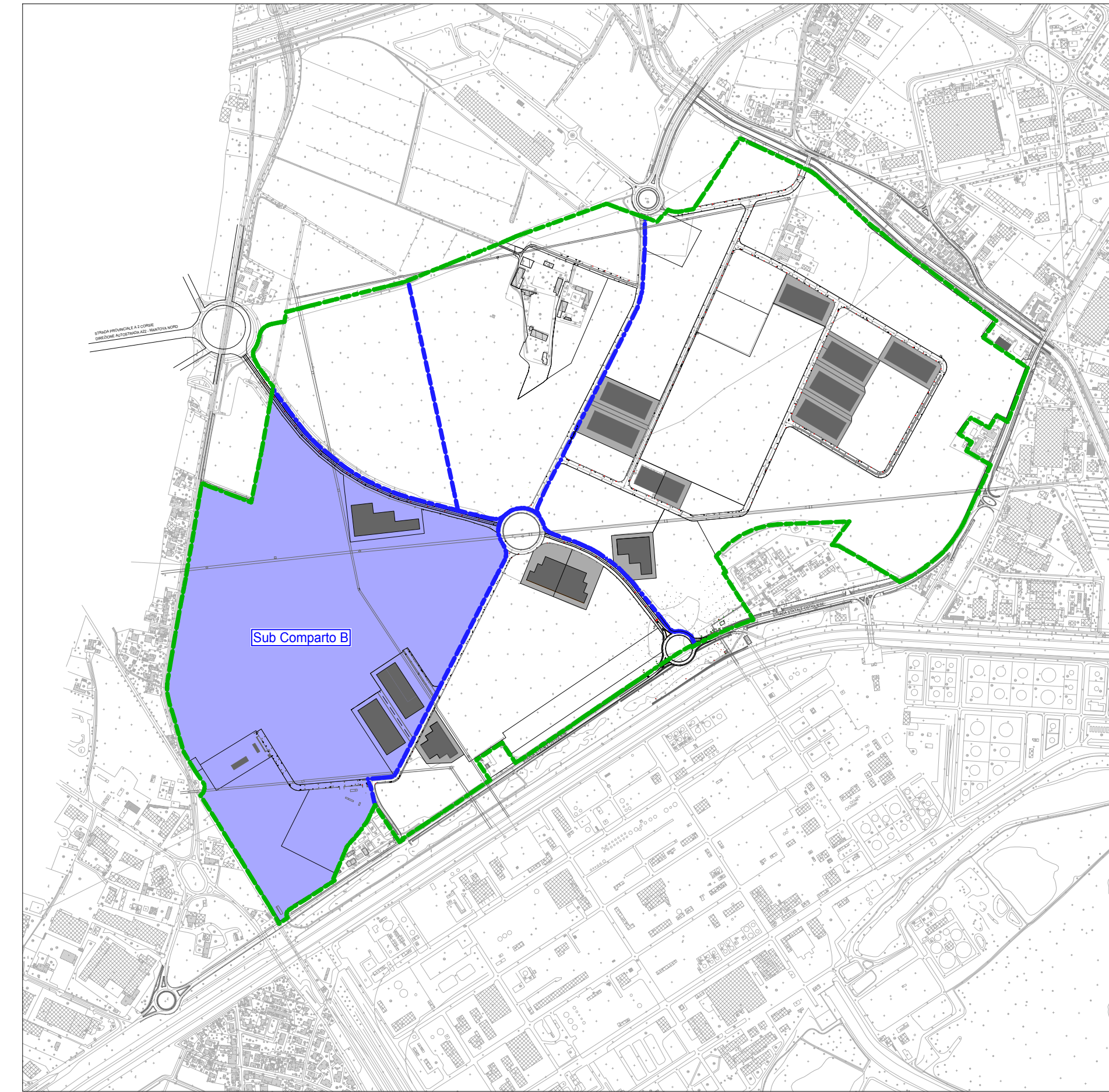


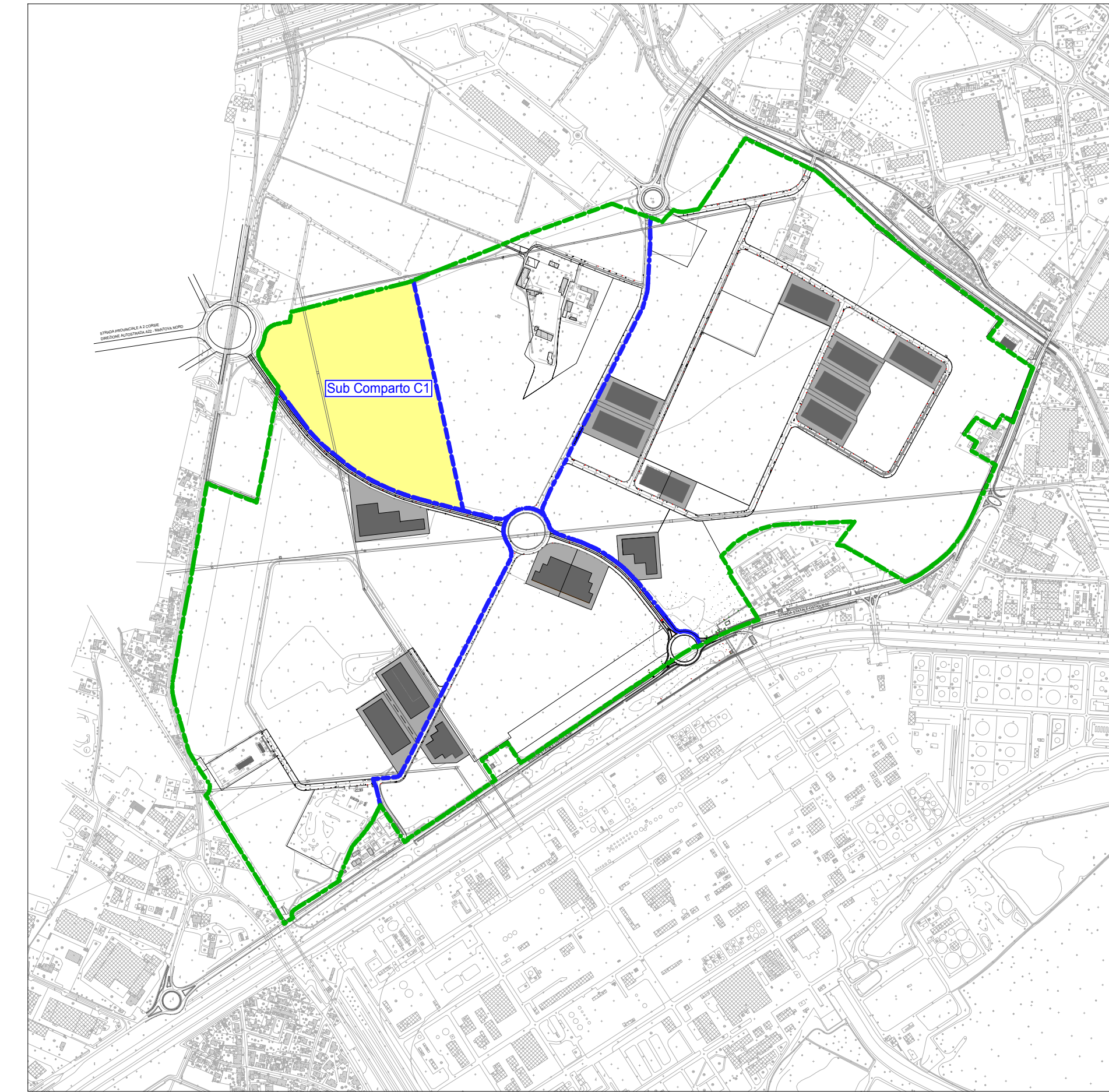
COMPARTO "A" 1:10000



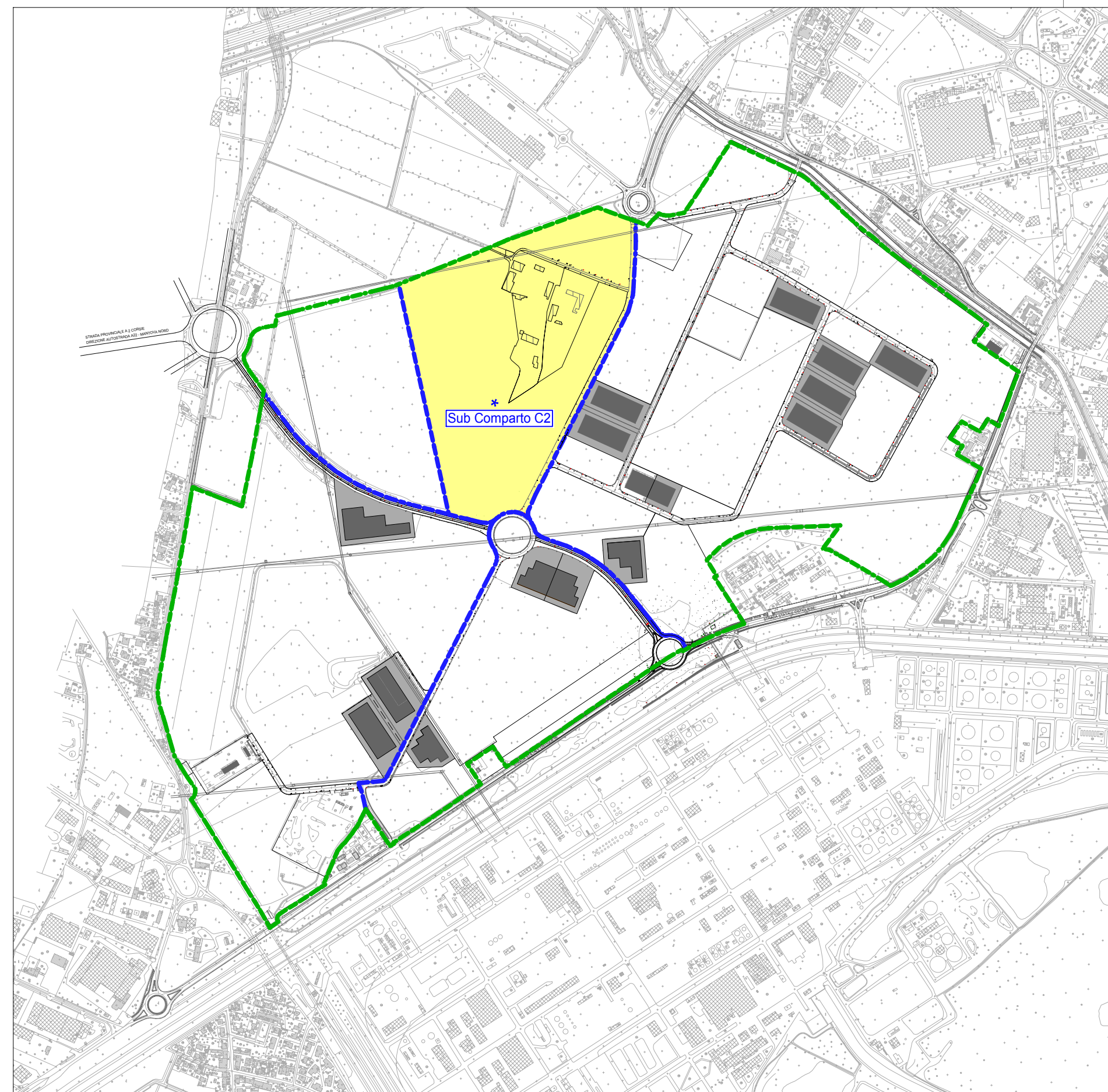
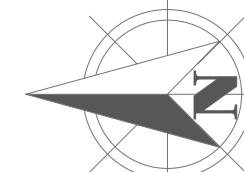
COMPARTO "B" 1:10000



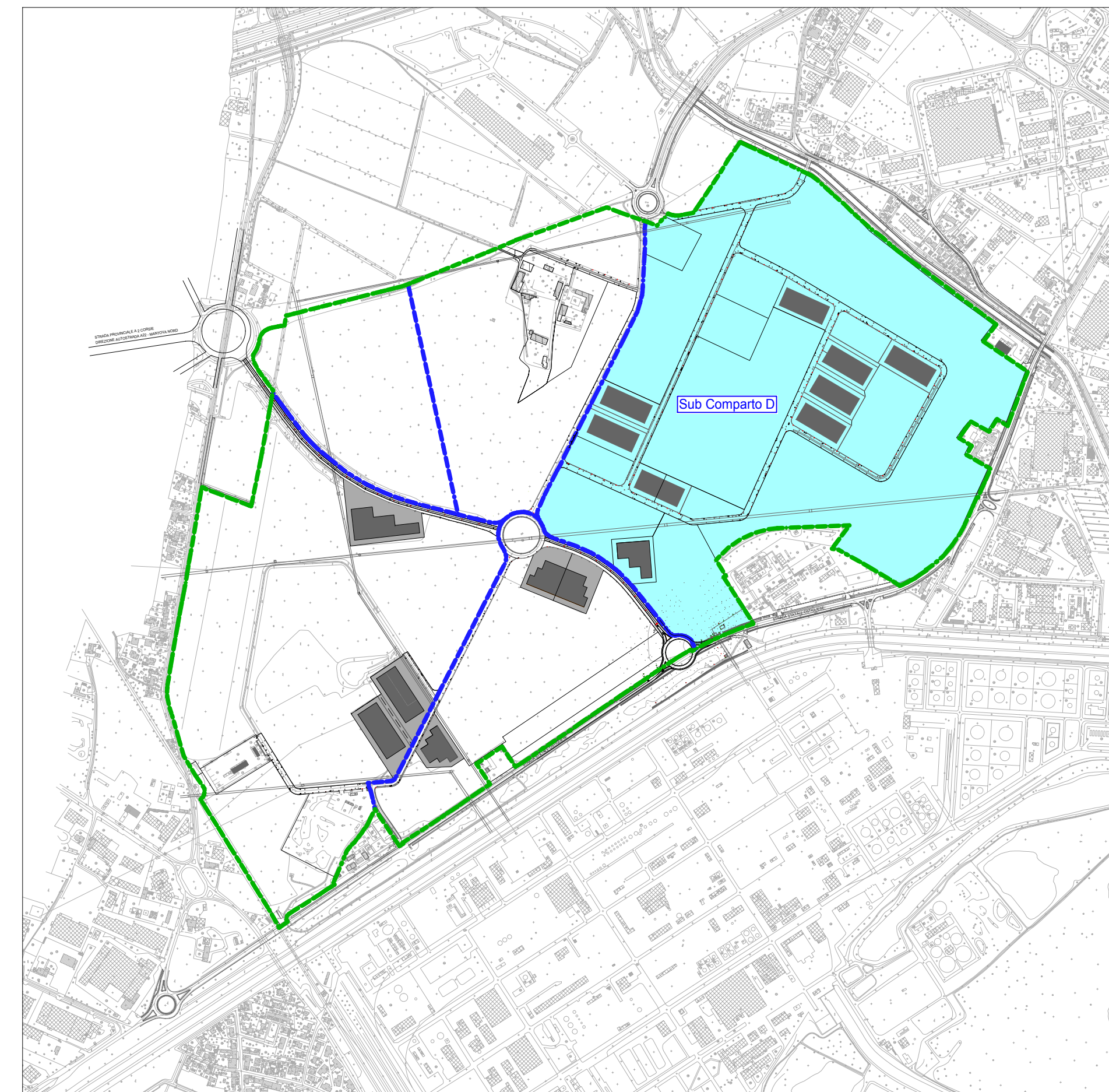
COMPARTO "C1" 1:10000



COMPARTO "C2" 1:10000



COMPARTO "D" 1:10000



SUB COMPARTO	SUP. PRODUTTIVA	SUP. COMMERCIALE	SUP. DIREZIONALE	SUP. TERRITORIALE TOTALE
SUB COMPARTO A	181.642,00	38.186,00	-----	219.828,00
SUB COMPARTO B	506.388,00	5.480,00	-----	511.868,00
SUB COMPARTO C1	141.986,00	-----	-----	141.986,00
SUB COMPARTO C2 *	241.523,00	-----	2.911,00	244.434,00
SUB COMPARTO D	711.480,00	-----	-----	711.480,00
	<b>1.783.019,00</b>	<b>43.666,00</b>	<b>2.911,00</b>	<b>1.829.596,00</b>

C2 \* LOTTO EVENTUALMENTE DA DESTINARSI A PIATTAFORMA INTERMODALE IN COERENZA CON GLI INDIRIZZI DEGLI ENTI SOVRAORDINATI

**StudioTecnicoAssociato NEW AZIMUTH**  
 Marchina Geom. Angelo e-mail: angelo.marchina@studioazimuth.it  
 Nuccio Geom. Pietro e-mail: pietro.nuccio@studioazimuth.it  
 Via Parma n. 10, 25100 Brescia (BS) 030/3542553

**Architetto Enrico Salvalai**  
 Urbanistica e Architettura  
 Via Navetta n.8, 25050 Zone (BS)  
 cell. 347/7172565 enrico.salvalai@gmail.com

oggetto: Nuovo Piano Attuativo comparto P.A.13 in variante al Piano di Lottizzazione "Olmo Lungo"  
 EDIL P.F. Via Romanino n. 16 25122 Brescia (BS)

Planimetria generale con individuazione sub compartimenti  
 Lottizzanti complessivi con procura Vedi allegato B.2 - Tabella delle proprietà e delle procure

comune	Mantova	provincia	Mantova
scala	1:10000	aggiornamento	disegnatore
data	27.11.2015		tavola
			<b>A.3c</b>