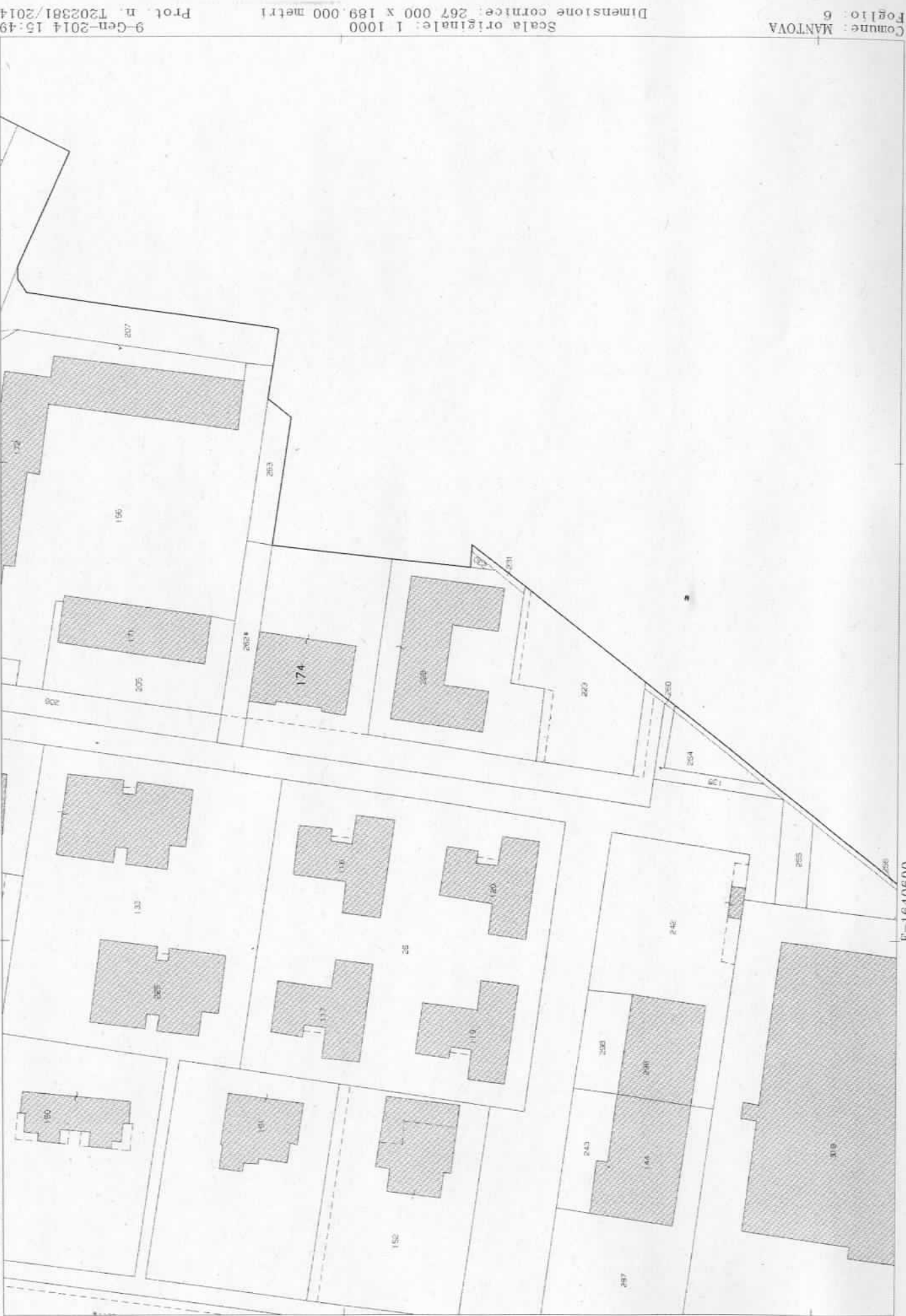


Ufficio Provinciale di Mantova - Territorio Servizi Catastali - Direttore DR. ING. ENRICO ZANIBONURA telematica esente per fini istituzionali



9-Gen-2014 15:49
Prot. n. T202381/2014


Scala originale: 1 000
Dimensione cornice: 267 000 x 189 000 metri

Comune: MANTOVA
Foglio: 6

E=1640600

1 Particella: 174

N=5004600



Ufficio Provinciale di Mantova - Territorio
Servizi Catastali

Visura per immobile

Situazione degli atti informatizzati al 21/01/2014

Data: 21/01/2014 - Ora: 09.53.44

Fine

Visura n.: T47589 Pag: 1

Dati della richiesta	Comune di MANTOVA (Codice: E897)	
Catasto Fabbricati	Provincia di MANTOVA	
	Foglio: 6 Particella: 174 Sub.: 3	

Unità immobiliare

N.	DATI IDENTIFICATIVI				DATI DI CLASSAMENTO				DATI DERIVANTI DA		
	Sezione Urbana	Foglio	Particella	Sub	Zona Cens.	Micro Zona	Categoria	Classe		Consistenza	Rendita
1		6	174	3			C/6	4	12 m ²	Euro 39,66	VARIAZIONE NEL CLASSAMENTO del 24/06/2009 n. 5285 .1/2009 in atti dal 24/06/2009 (protocollo n. MN0079423) VARIAZIONE DI CLASSAMENTO
Indirizzo											
VIA CADUTI DI VIA FANI n. 2/A piano: T;											
Notifica											
-											
Annotazioni											
classamento e rendita non rettificati entro dodici mesi dalla data di iscrizione in atti della dichiarazione (D.M. 701/94)											
INTESTATO											
-											
Mod.58											
1001											

N.	DATI ANAGRAFICI	DATI ANAGRAFICI	DIRITTI E ONERI REALI
1	COMUNE DI MANTOVA con sede in MANTOVA		
DATI DERIVANTI DA		CODICE FISCALE	(1) Proprieta
		00189800204*	

Unità immobiliari n. 1

Visura telematica esente per fini istituzionali



CATASTO EDILIZIO URBANO (RDL 13-4-1939, n. 652)

LIRE
500

Planimetria di u.i.u. in Comune di MANTOVA via CADUTI DI V. FANI civ. 2/A

PIANO TERRA

corridoio comune

altra unita' stesso ditto

ingresso comune

altra unita' stesso ditto

corridoio comune

uscina

loc. comune

rimessa h250

locale comune

h250

locaie comune

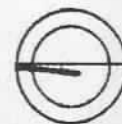
ingresso comune

ESTRATTO 1:1000

COMUNE DI MANTOVA

FG. 6

ORIENTAMENTO



SCALA DI 1:200

Scale - Istituto Geografico e Zecchi alla Scala - P.V.

Dichiarazione di N.C.
Denuncia di variazioni

Compilata dal SEOM

(Titolo, cognome e nome)

BELLODI FABRIZIO

Iscritto all'albo de i. SEOM

della provincia di MANTOVA n. 1968

data 20/10/06 Firma Bellodi

RISERVATO ALL'UFFICIO

A6

1. MOD. 1

Identificativi catastali

F. 6

n. 194 sub. 3

