SITO UNESCO MANTOVA - SABBIONETA

- Area di tutela Unesco
- Buffer zone Unesco
- 17. Percorso del Principe
- 18. Percorso Mantua me genuit
- Rete ciclabile
- Zona a traffico limitato
- Tessuto urbano consolidato

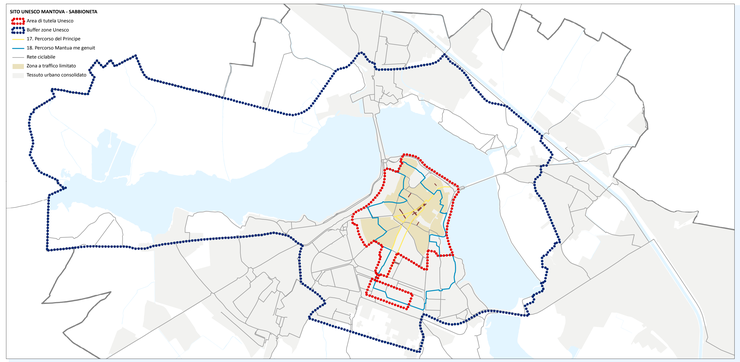

CARATTERISTICHE TECNICHE DEL PERCORSO

Senso di marcia

- doppio
- unico

Tipo di pavimentazione

- cubetti
- porfido
- autobloccante
- asfalto
- ghiaia
- terra battuta

Elementi del contesto

- Principali edifici storico monumentali
- Zona a traffico limitato

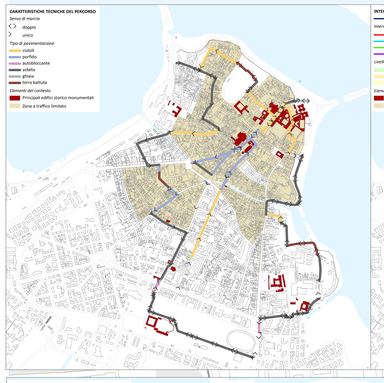

INTERVENTI PREVISTI E COMPLESSITA'

Rete esistente senza interventi

Interventi previsti

- Realizzazione di nuove tratte
- Previsione del limite velocità (30 Km/h)
- Sistemazione segnaletica su tratte esistenti
- Sistemazione fondo di tratte esistenti

Livello di complessità dell'intervento

- media
- bassa
- minima

Elementi del contesto

- Principali edifici storico monumentali
- Zona a traffico limitato

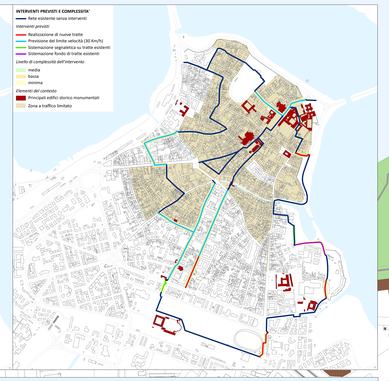

TIPOLOGIA DEI PERCORSI E STATO DI ATTUAZIONE

Percorsi ciclabili e ciclopedonali

- Ciclabile in sede propria
- Ciclabile su corsia riservata
- Ciclopedonale
- Sentiero

Percorsi promiscui

- Su strada 30 km/h
- Su strada con corsia riservata autobus, taxi e biciclette
- Su strada residenziale o strada calma
- Percorso esclusivamente pedonale

Stato di attuazione

- Percorso esistente e in attuazione
- Percorso esistente da riqualificare
- Percorso programmato o in previsione

Elementi del contesto

- Edifici di principale rilevanza storico monumentale
- Zona pedonale
- Area sottoposta a limite di velocità pari a 30 km/h

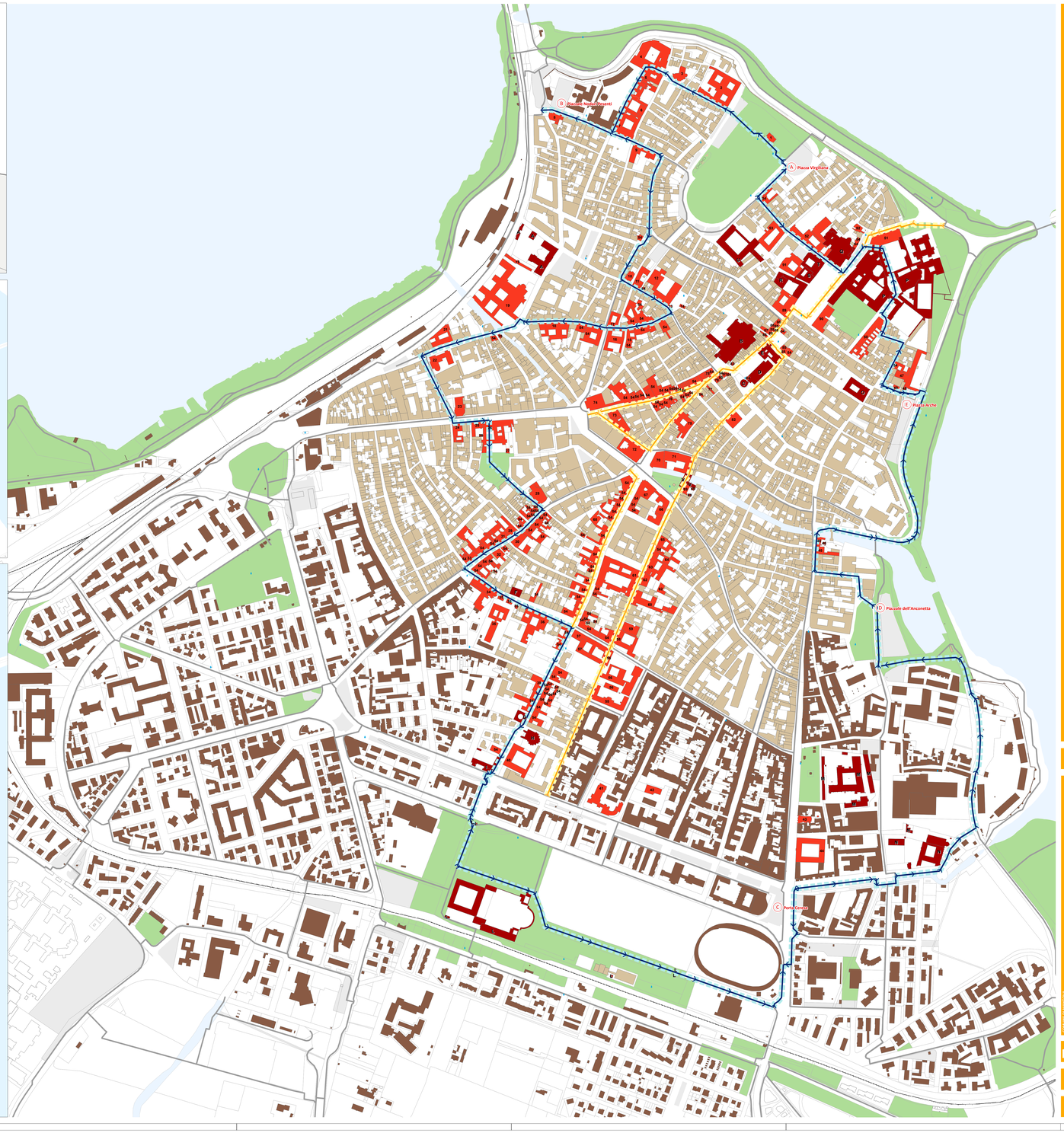

PERCORSI DI INTERESSE CULTURALE

Direttrici principali in centro storico

- 17. Percorso del Principe
- 18. Percorso Mantua Me Genuit
- Direttrici principali connesse ai percorsi
- Percorsi di quartiere

Punti di accesso al percorso Mantua Me Genuit

- A Piazza Virgiliana
- B Piazzale Nodari Pesenti
- C Porta Cerese
- D Piazzale dell'Anconetta
- E Piazza Arche

Elementi del contesto

- Edifici in zona di tutela Unesco
- Edifici in zona tampone unesco
- Aree di sosta e del trasporto pubblico
- Sistema del verde
- Edifici di principale rilevanza storico monumentale

A, Palazzo d'Arco
B, Basilica di S. Andrea
C, Rotonda di S. Lorenzo
D, Palazzo della Ragione
E, Complesso del Palazzo del Podestà
F, Casa di Giulio Romano
G, Casa del Mantegna
H, Chiesa di S. Sebastiano detta Famedio
I, Palazzo S. Sebastiano - Museo Civico
L, Palazzo Te e adiacenze
M, Complesso di S. Paola
N, Chiesa e convento di S. Maria del Gradaro
O, Palazzo Accademico e Teatro del Bibiena
P, Palazzo Ducale e P, Basilica di S. Barbara
Q, Duomo di Mantova
R, Palazzo Castiglioni
S, Casa degli Uberti (ex)
T, Palazzo Vescovile
U, Museo diocesano Francesco Gonzaga
V, Pescherie di Giulio Romano

- Edifici di rilevanza storico monumentale lungo i percorsi

1, Monumento di Virgilio
2, Caserma di Polizia (ex palazzo dell'Ergastolo)
3, Chiesa di S. Leonardo
4, Palazzo del Magò
5, Casa Torre - ex Palazzo Biondi
6, Palazzo Biondi
7, Palazzo Cavriani
8, Chiesa dei SS. Gervasio e Protasio
9, Palazzo Moschini
10, Chiesa dei Santi Simone e Giuda
11, Chiesa di S. Maria della Vittoria (ex)
12, Palazzo Canossa
13, Edicola piazza Canossa
14, Chiesa della Madonna del Terremoto
15, Casa Rocca Sabbioni
16, Palazzo Pastrica-Quagliotto
17, Palazzo dei conti Casali
18, Palazzo Terni (ex Federazione Fascista)
19, Chiesa e chiostro di S. Francesco
20, Casa Corradi
21, Casa di cura San Clemente (ex)
22, Scuola Gioventù Italiana del Littorio (ex)
23, Complesso della Chiesa di S. Orsola
24, Palazzo Scalori
25, Palazzo Mastruzzi-Scalori_
26, Palazzo Valentini
27, Palazzo Valentini
28, Chiesa di S. Maurizio
29, Casa Resti-Ferrari
30, Palazzo Cantoni Marca
31, Scuola media Bettinelli (ex)
32, Condominio Domus
33, Casa Nuvolari
34, Chiesa di S. Barnaba
35, Carcere Giudiziario (casa circondariale)
36, Tribunale di Mantova
37, Chiesa di S. Cristoforo (monaci Celestini)
39, Palazzo Magri
40, Caserma Curtatone e Montanara
41, Dipartimento provinciale ARPA
42, Chiesa di S. Spirito
43, Chiesa di S. Caterina
44, Biblioteca comunale Gino Baratta e Archivio Storico
45, Casa del Bertani
46, Consorzio di Bonifica Sud Ovest
47, Caserma Gonzaga o Scuderie (ex) - sede Museo V.V.F.
48, Torre di S. Aldo
49, Osteria Fragoletta
50, Canonica di Santa Barbara
51, Museo Archeologico (ex Mercato dei bozzoli indi ortofrutticolo)
52, Palazzo del Seminario Vescovile
53, Caserma Bava (ex)
54, Case e palazzi Mantovani
55, Scuola Elementare "Ippolito Nievo"
57, Convento di S. Maria della Visitazione (ex)
58, Convento di Santa Teresa
59, Chiesa di S. Teresa
60, Palazzo Fichesati
61, Palazzo di Bagno (sede Provincia e Prefettura)
62, Palazzo Taraschi
63, Palazzo Bersoni ora Villani
64, Casa Scarpari-Foratini
65, Palazzo Petrozzani
66, Palazzo Ippoliti Marchesi di Gazoldo
67, Consorzio Agrario Provinciale (ex)
68, Palazzo Franchini
69, Istituto Franchetti
70, Sede INPS (ex)
71, Centrale telefonica Telecom
72, Poste Italiane
73, Palazzo Partenope
74, Teatro Sociale
75, Sede Municipale
76, Complesso degli edifici con portici di Corso Umberto I°
77, Farmacia (ex)
78, Casa quattrocentesca con facciata affrescata
79, Casa Gavioli
80, Casa Villani
81, Casa Giovanni Bonforte detta del Mercante
82, Camera di Commercio - Palazzo Andreani
83, La Cerametta (casa delle Cerametta alias dei Groppelli Aromatari)
84, Torre dell'Orologio (Palazzo della Ragione)
85, Palazzo della Masseria
86, Università dei Mercanti (ex)
87, Casa Benetti (ex Università dei Mercanti)
88, Palazzo Andreasi
89, Palazzo Cadenazzi Risi - Palazzo Bonacolsi - Torre della Gabbia
90, Palazzo del Plenipotenziario
91, Casa degli Uberti (ex) - edificio delle Tre Cappe
92, Casa del Rigoletto

Regione Lombardia
Provincia di Mantova
Comune di Mantova

Piano Mobilità Ciclistica

COMUNE DI MANTOVA
Settore Urbanistica - ambiente - Sportello Mobilità: Francesca Pellicciari, Francesca Fano, Annalisa Zanetti
Elaborazione dati: Paola Vallerani, Alessandro Gianetti, Martina Mantovani, Francesca Michelon, Francesca Fano, Annalisa Zanetti

MC

Approvato con D.C.C. n. del

6

PERCORSI STORICO CULTURALI

Percorso del Principe e Mantua me genuit

Scala 1:3.000
marzo 2014