

Lunghezza totale 3,6 km

Tratta principale 3,6 km

Tratta alternativa -

Tratte esistenti 3,5 km

Tratte da riqualificare 0,1 km

Tratte da realizzare -

12

Elementi di interesse

Palazzo Te

Area terziaria di via Nenni

Provincia di Mantova

Guardia medica

Ospedale "Carlo Poma"

Fermata ferroviaria della linea Mantova Modena

CGIL
Scuola ENAIP
ANFASS
ITIS E IPSIA
Fermata sovra locale del trasporto pubblico locale

Descrizione

L'itinerario ciclabile collega Mantova a Sabbioneta. Le due città sono riconosciute dal 2008 quali "testimonianza eccezionale delle realizzazioni urbane, architettoniche e artistiche del Rinascimento, collegate tra loro attraverso le idee e le ambizioni della famiglia regnante, i Gonzaga. Esse rappresentano le due principali forme urbanistiche del Rinascimento: la città di nuova fondazione (Sabbioneta), basata sul concetto di città ideale e la trasformazione di una città esistente (Mantova). Mantova e Sabbioneta sono testimonianze eccezionali dello scambio di influenze della cultura del Rinascimento. La loro importanza deriva inoltre dall'architettura, dalla tecnologia e dall'arte monumentale. Le due città hanno giocato un ruolo eminente nella diffusione della cultura del Rinascimento dentro e fuori l'Europa. Il percorso, che si sviluppa su pista ciclabile, pista ciclopedonale o sentiero, è di facile percorrenza e non presenta criticità. L'unica criticità rilevata si ha nel punto di accesso alla direttrice dalla città di Mantova, ovvero nel sottopasso di viale Montello ove il ciclista è costretto a condividere la strada con il traffico automobilistico in un punto abbastanza stretto.

L'itinerario, oltre alla rilevante funzione di fruizione turistica, ha anche una funzione di servizio passando accanto all'ospedale "Carlo Poma", agli istituti scolastici ITIS, IPSIA e il Liceo Scientifico delle Scienze Applicate, al nodo intermodale costituito dalla nuova stazione ferroviaria di Borgo Pompilio sulla linea Mantova Modena e dalla fermata sovralocale del trasporto pubblico locale.

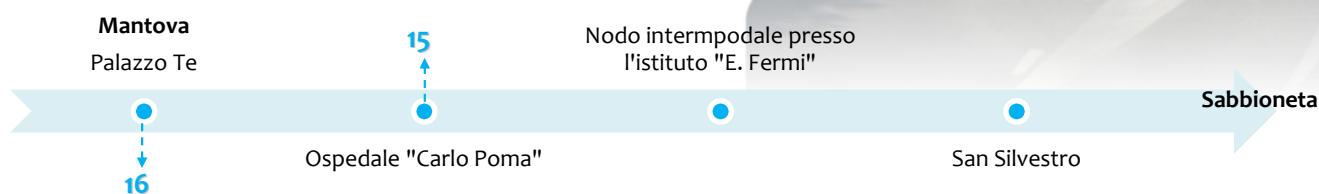
L'itinerario è collegato in prossimità di Palazzo Te con la direttrice n. 16 "Anello" e in prossimità dell'ospedale con la n. 15 "Gramsci - Ospedale - Belfiore".

Interventi necessari

La tratta principale, recentemente realizzata, non necessita interventi oltre alla manutenzione ordinaria.

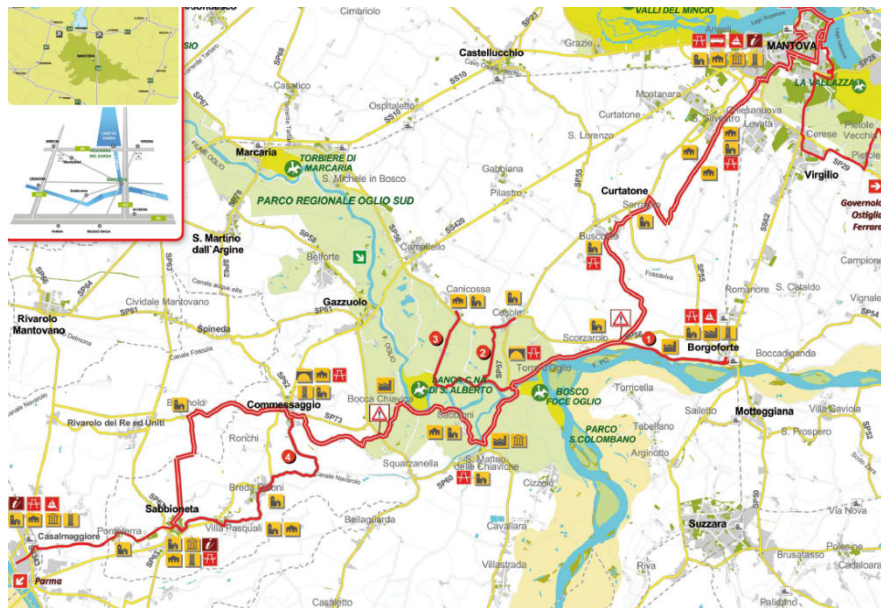
A corredo della direttrice sono però opportuni due interventi di sottopasso della ferrovia:

- il primo di nuova realizzazione in prossimità delle scuole superiori;
- il secondo di riqualificazione del sottopasso esistente su strada Trincerone.



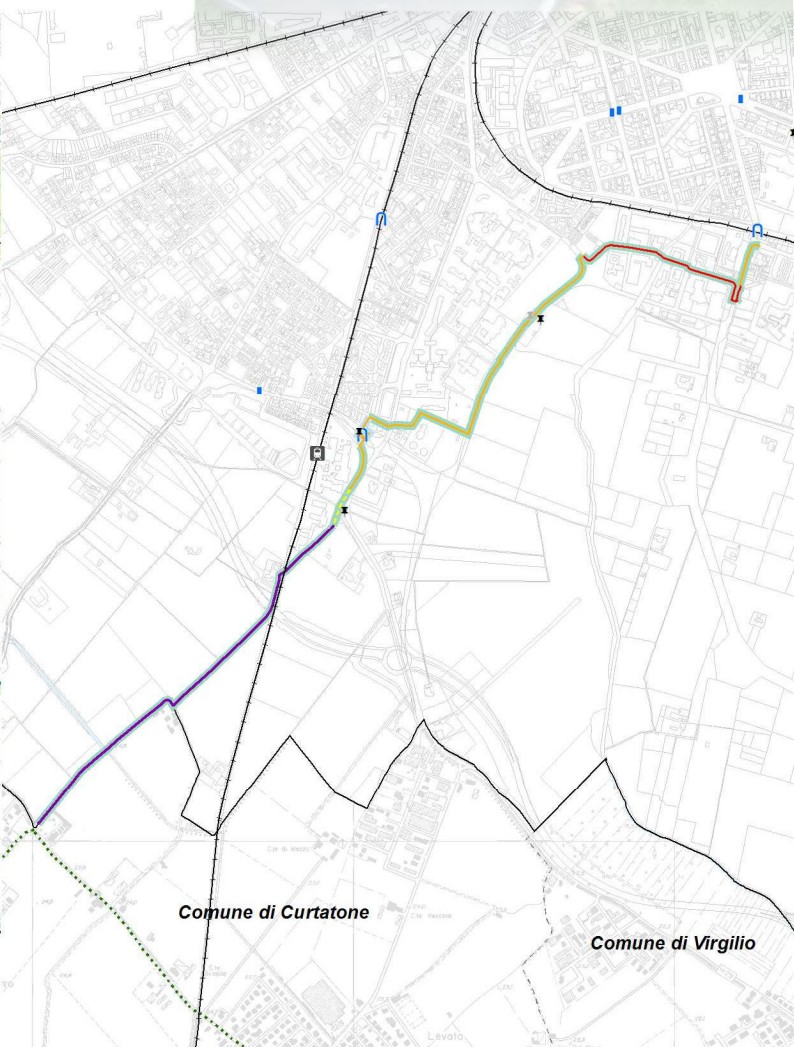
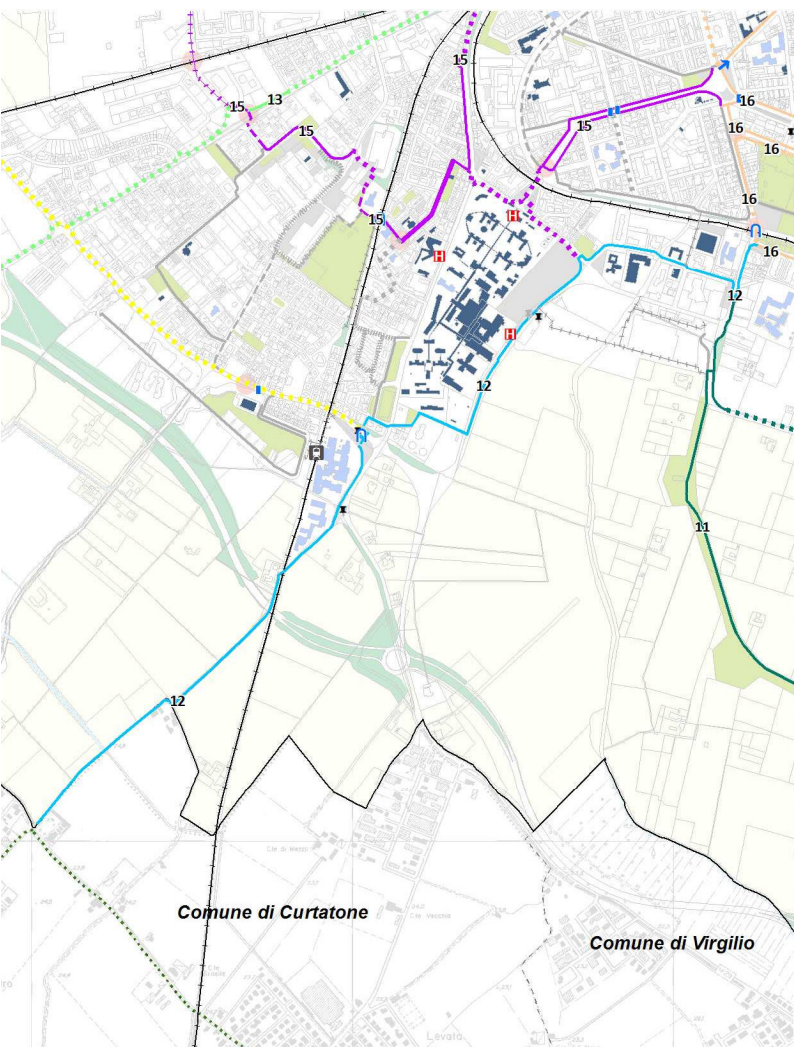
Mantova-Sabbioneta

Tracciato complessivo della ciclabile
(fonte Mantova in bici Provincia di Mantova)



Stato di attuazione

Tipologia del percorso



Comune di Curtatone

Comune di Virgilio

Comune di Curtatone

Comune di Virgilio